

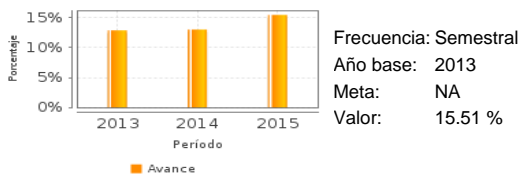
**Descripción del Programa:**

En 2016 el Programa de Manejo de Áreas Naturales Protegidas (U035) tiene como objetivo, contribuir a la protección y conservación de los ecosistemas y su biodiversidad a través de la formulación de sus Programas de Manejo, actividades de monitoreo y vigilancia en regiones prioritarias, otorgando los apoyos económicos a hombres y mujeres mayores de 18 o más años, a las instituciones de educación superior y/o investigación, y las organizaciones de la sociedad civil. Los bienes o servicios que ofrece consisten en proyectos de monitoreo biológico, programas de manejo y comités de vigilancia.

**¿Cuáles son los resultados del programa y cómo los mide?**

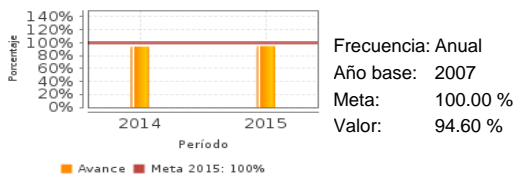
**Resultados**

Superficie conservada por medio de sistemas de áreas protegidas y otras modalidades de conservación.



Frecuencia: Semestral  
Año base: 2013  
Meta: NA  
Valor: 15.51 %

Porcentaje de Áreas Naturales Protegidas Federales que cuentan con su programa de manejo formulado o modificado



Frecuencia: Anual  
Año base: 2007  
Meta: 100.00 %  
Valor: 94.60 %

El programa no ha realizado evaluación de impacto. Se han realizado evaluaciones externas a los diferentes programas que ahora integran el U035; en 2012 Evaluación de Diseño, en 2013 Evaluación Específica de Desempeño, en 2014 Ficha de Monitoreo y en 2015 Evaluación Específica de Desempeño, así como el Diagnóstico como programa integrado en 2015. En 2016 el programa se modifica y se integra en tres componentes que eran 3 Programas. El programa tiene como indicador de Fin: Superficie conservada por medio de sistemas de áreas protegidas y otras modalidades de conservación, con un avance a 2015 de 13.73% de una meta establecida de 13.21%, e incluye diversos instrumentos de política pública de conservación (Áreas Naturales Protegidas federales, estatales, municipales, Áreas Dedicadas Voluntariamente a la Conservación, Refugios Pesqueros, Unidades de Manejo para la Conservación de la Vida Silvestre, Bosques Certificados; Respecto al indicador de Propósito: Porcentaje de Áreas Naturales Protegidas Federales que cuentan con su programa de manejo formulado o modificado, se alcanzó un 94.6% de la meta establecida para 2015 que era lograr que el 100% de las Áreas Naturales Protegidas cuenten con un Programa de Manejo formulado o modificado.(IT16,MIR16,OTR16)

**Definición de Población Objetivo:**

Áreas Naturales Protegidas de competencia federal y Regiones Prioritarias para la conservación.

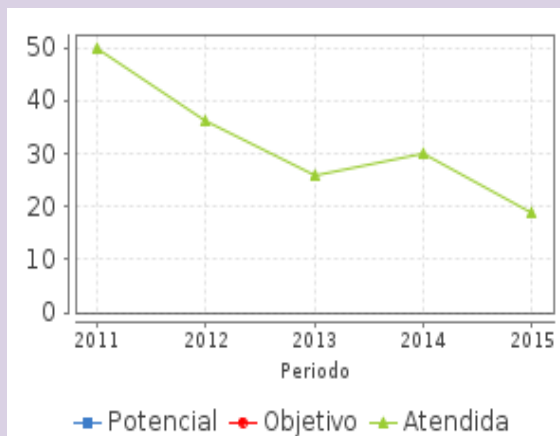
**Cobertura**

Entidades atendidas	28
Municipios atendidos	94
Localidades atendidas	118
Hombres atendidos	NA
Mujeres atendidas	NA

**Cuantificación de Poblaciones**

Unidad de Medida PA	Valor 2015
Instituciones y organizaciones	
Población Potencial (PP)	ND
Población Objetivo (PO)	ND
Población Atendida (PA)	19
Población Atendida/ Población Objetivo	ND

**Evolución de la Cobertura**



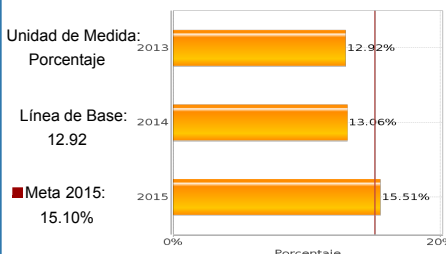
**Análisis de la Cobertura**

La definición de cobertura que aparece en los Lineamientos atiende a los criterios geográficos de las ANP y no se refiere a la cobertura del programa a partir de la población potencial y objetivo que se menciona en los mismos. En los documentos del programa se aprecia que no existe una sola definición y cuantificación de las poblaciones potencial y objetivo, por lo que no es posible determinar cómo el programa va atendiendo a la misma. La población atendida se expresa en personas físicas y morales, de las cuales tampoco se conoce el universo a atender. Con base en lo anterior el análisis de la cobertura no tiene relevancia respecto al problema que se pretende atender.

**Cobertura**

**Análisis del Sector**

Superficie conservada por medio de sistemas de áreas protegidas y otras modalidades de conservación.



**Presupuesto Ejercido \***

Año	Presupuesto del Programa (MDP) (1)	Presupuesto del Ramo (MDP) (2)	% = (1)/(2)
2012	174.32	56,689.42	0.31 %
2013	185.69	54,416.91	0.34 %
2014	114.35	58,670.43	0.19 %
2015	43.67	51,798.30	0.08 %

**Análisis del Sector**

Está vinculado al objetivo Sectorial Recuperar la funcionalidad de cuencas y paisajes a través de la conservación, restauración y aprovechamiento sustentablemente del patrimonio natural. El Indicador Sectorial es "Superficie conservada por medio de sistemas de áreas protegidas y otras modalidades de conservación", la línea base es 12.92% en el 2013; el resultado en 2015 fue 13.73% terrestre y de aguas continentales (meta 13.21%) y 1.78% marino (meta 1.89%). El presupuesto asignado se vio reducido de manera importante durante 2015

Año de inicio del Programa: 2012

\* Valores a precios constantes promedio de 2012, actualizados con el Índice Nacional de Precios al Consumidor (INPC) MDP: Millones de Pesos. Fuente: Secretaría de Hacienda y Crédito Público (SHCP)

**Fortalezas y/o Oportunidades**

1. El programa integró a otros que tienen un como objetivo común, contribuir a la protección y conservación de los ecosistemas y su biodiversidad a través de la formulación de sus Programas de Manejo, actividades de monitoreo y vigilancia en regiones prioritarias.
2. A partir de 2013, se incluye el concepto de apoyo de Estudios Previos Justificativos con la finalidad de contar con información general, el análisis de la problemática, escenarios actual y original, los lineamientos para el manejo del área natural protegida y los datos que sean necesarios para sustentar los cambios de las declaratorias o bien su extinción.
3. En 2014 se incluye en los Lineamientos, el rubro de Estudios de Limite de cambio aceptable que permiten determinar la intensidad de uso o volumen aprovechable de recursos naturales en una superficie determinada.

**Debilidades y/o Amenazas**

1. Aunque el área de enfoque del programa son las áreas naturales protegidas, en los lineamientos existen diferentes tipos de población objetivo (beneficiarios), como: las instituciones de educación superior y/o de investigación, Organizaciones de la sociedad civil que realicen acciones de investigación, protección, conservación y recuperación de la biodiversidad mexicana; Mujeres y hombres de 18 o más años de edad, que sean propietarias(os), poseedoras(es), o usufructuarias(os) o usuarias(os) de los recursos naturales.
2. La inconsistencia en las definiciones de las poblaciones no permite realizar un análisis de la cobertura que está teniendo el programa.

**Recomendaciones**

1. Uniformizar la población objetivo a fin de que sea consistente en todos los documentos del programa y para todos sus componentes, para lo cual se puede considerar como población objetivo o áreas de enfoque a las Áreas Naturales Protegidas.
2. Definir y cuantificar la población potencial y cuantificar la objetivo, y considerar a las instituciones de educación superior u organizaciones sociales, etc, sólo como el instrumento para ejercer los apoyos.

**Acciones que el programa realiza para mejorar derivado de las evaluaciones**

Avances en las acciones de mejora comprometidas en años anteriores

*El programa no comprometió Aspectos de Mejora en años anteriores al 2016*

Aspectos comprometidos en 2016

*El programa no comprometió Aspectos de Mejora en el 2016*

**Avances del programa en el ejercicio fiscal actual (2016)**

1. En mayo se emitió la convocatoria para asignar los apoyos de los componentes Fortalecimiento de las Áreas Naturales Protegidas y Monitoreo Biológico, quedando pendiente el componente de Vigilancia Comunitaria. No presentan otros avances destacados.

**Datos de Contacto**

**Datos de Unidad Administrativa**  
*(Responsable del programa o acción)*

Nombre: Pedro Jorge Mérida  
Teléfono: 5449700017036  
Correo electrónico: pedro.merida@conanp.gob.mx

**Datos de Unidad de Evaluación**  
*(Responsable de la elaboración de la Ficha)*

Nombre: Javier Warman Diamant  
Teléfono: 54900958  
Correo electrónico: javier.warman@semarnat.gob.mx

**Datos de Contacto CONEVAL**  
*(Coordinación de las Fichas de Monitoreo y Evaluación)*

Thania de la Garza Navarrete tgarza@coneval.org.mx 54817245  
Liv Lafontaine Navarro llafontaine@coneval.org.mx 54817239  
Erika Ávila Mérida eavila@coneval.org.mx 54817289

ND - No Disponible

NA - No Aplica

Clave presupuestaria U035