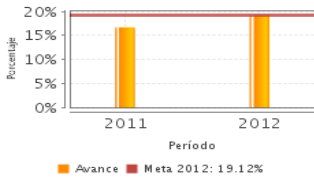


Descripción del Programa:

El objetivo del Programa es contribuir al fortalecimiento de las capacidades de los municipios en materia de prevención de riesgos, a través de obras y acciones que reduzcan la vulnerabilidad de la población ante el impacto de fenómenos naturales. Se dirige a los municipios susceptibles al riesgo de desastres ocasionados por fenómenos geológicos e hidrometeorológicos, apoyando la elaboración de atlas de riesgo y otras acciones para desincentivar la ocupación del suelo en zonas de riesgo, así como obras de mitigación de riesgos, cursos, talleres y estrategias de difusión, educación y sensibilización para la prevención de desastres, y acciones ecológicas con fines preventivos.

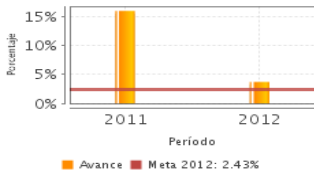
Resultados

Porcentaje de municipios de alto y muy alto riesgo que fortalecen su capacidad de prevención y reducción de riesgos.



Frecuencia: Bianaual
Año base: 2011
Meta: 19.12 %
Valor: 19.29 %

Porcentaje de municipios de alto y muy alto riesgo, que cuentan con atlas actualizado en al menos tres años



Frecuencia: Anual
Año base: 2011
Meta: 2.43 %
Valor: 3.73 %

¿Cuáles son los resultados del programa y cómo los mide?

En sus dos primeros años de operación el Programa apoyó la elaboración de 176 Atlas de Riesgos municipales y la realización de 41 obras de mitigación de riesgos, cubriendo casi el 20% de los municipios de alto y muy alto riesgo del país y configurándose como el principal apoyo para la prevención y reducción de riesgos a nivel municipal. La información de los Atlas de Riesgo municipales elaborados con el apoyo del Programa se compartió con el Centro Nacional de Prevención de Desastres, para su integración en el Atlas Nacional de Riesgos, y con el Registro Único de Vivienda del Infonavit, con el fin de evitar que se autoricen desarrollos inmobiliarios en zonas de riesgo. De esta forma, el Programa incrementó su contribución a la reducción del riesgo de ocurrencia de desastres, al mismo tiempo fortaleciendo la articulación de la gestión de riesgos con la política de vivienda, que tiene una considerable incidencia en los patrones de ocupación del suelo.

Definición de Población Objetivo:

En las Reglas de Operación 2012 la población objetivo del Programa se define como las personas que habitan en los municipios susceptibles al efecto destructivo de fenómenos hidrometeorológicos y geológicos. Todos los municipios del país pueden recibir apoyos del Programa, pero éste atiende de manera prioritaria a los 617 municipios clasificados como de alto y muy alto riesgo.

Cobertura

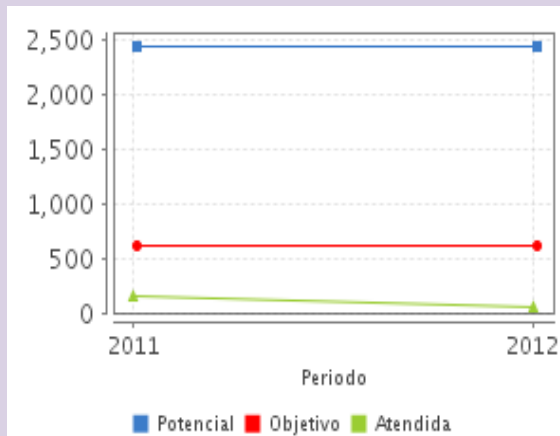
Cobertura

Entidades atendidas	18
Municipios atendidos	53
Localidades atendidas	-

Cuantificación de Poblaciones

Unidad de Medida PA	Valor 2012
Municipios	
Población Potencial	2,454
Población Objetivo	617
Población Atendida	53
Población Atendida/ Población Objetivo	8.59 %

Evolución de la Cobertura

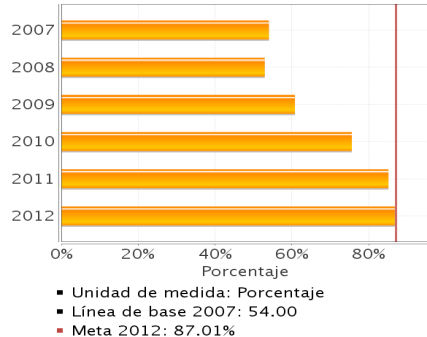


Análisis de la Cobertura

Debido al recorte presupuestario que sufrió el Programa, el número de municipios atendidos decreció de 147 en 2011 a sólo 53 en 2012. Asimismo, el Programa alcanzó una cobertura de sólo 25 de los 617 municipios clasificados como de alto y muy alto riesgo, considerablemente inferior a los 94 atendidos en 2011. A pesar del recorte, el Programa mantuvo una focalización adecuada en estos municipios, que en 2012 representaron 47% del total de municipios atendidos. La cuantificación de la población potencial y objetivo está clara, pero sigue pendiente la actualización del Índice Municipal de Riesgos, que permitirá su revisión.

Análisis del Sector

Indicador Sectorial
Municipios prioritarios que llevan a cabo acciones de gestión integral de riesgo de desastre



Datos Presupuestarios *

Año	Presupuesto del Programa (MDP) (1)	Presupuesto del Ramo (MDP) (2)	% = (1)/(2)
2007	ND	49,010.92	ND
2008	ND	63,831.24	ND
2009	ND	71,689.42	ND
2010	ND	82,424.4	ND
2011	184.56	81,862.4	0.23 %
2012	45.61	82,468.88	0.06 %

Análisis del Sector

A partir de su creación en 2011, el Programa se ha sumado a los esfuerzos realizados por el Programa Hábitat en materia de prevención y mitigación de riesgos en los asentamientos humanos, contribuyendo al avance del sector en la realización de acciones de gestión integral del riesgo en municipios prioritarios. En 2012 el porcentaje acumulado de municipios prioritarios atendidos por los dos programas en su conjunto alcanzó 86.75%, acercándose al cumplimiento de la meta anual de 87%.

Año de Inicio del Programa: 2011

* Valores a precios constantes promedio de 2012, actualizados con el Índice Nacional de Precios al Consumidor (INPC)
MDP: Millones de Pesos.