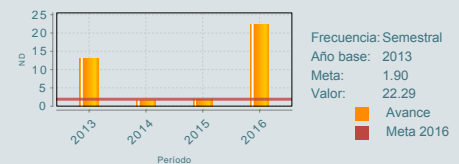


El programa tiene tres componentes: 1) Fortalecimiento de Áreas Naturales Protegidas: promueve la realización de estudios técnicos para el manejo y administración de las Áreas Naturales Protegidas (ANP) competencia de la Federación; 2) Monitoreo Biológico: contribuye a la generación de información sobre el estado de conservación de las especies o grupos taxonómicos y ecosistemas seleccionados; y 3) Vigilancia Comunitaria: fomenta la participación directa y efectiva de la población local en acciones de vigilancia y monitoreo. Los apoyos que se otorgan anualmente son económicos, para estudios de monitoreo biológico, estudios previos justificativos, y el fomento de comités comunitarios de vigilancia y monitoreo, con una periodicidad que depende del tipo de apoyo; se entregan a personas físicas, morales e instituciones de educación superior.

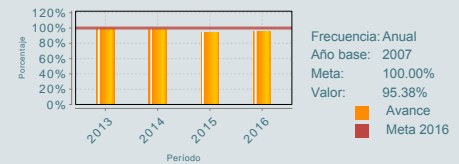
## ¿Cuáles son los resultados del programa y cómo los mide?

El programa no cuenta con evaluaciones de impacto. Se han realizado evaluaciones externas a los diferentes programas que ahora integran el U035; en 2012 Evaluación de Diseño, en 2013 Evaluación Específica de Desempeño, en 2014 Ficha de Monitoreo y en 2015 Evaluación Específica de Desempeño. En 2016 los avances del Indicador de Fin "Superficie conservada por medio de sistemas de áreas protegidas y otras modalidades de conservación (marino)", fue del 22%, se decretaron 3 áreas marinas: las Reservas de la Biósfera Caribe Mexicano, Islas del Golfo de California y Pacífico Profundo, con una superficie de 69.4 millones de hectáreas (ha). Para el Indicador de Propósito, Porcentaje de Áreas Naturales Protegidas que cuentan con su Programa de Manejo formulado o modificado, se logró un avance del 95.38%, con acciones de sub zonificación para la integración o modificación de programas de manejo, y de participación de las organizaciones públicas y privadas en la consulta pública. (EDS11, EDD16, ICP16, IT16)

Superficie conservada por medio de sistemas de áreas protegidas y otras modalidades de conservación. (Marino)



Porcentaje de Áreas Naturales protegidas que cuentan con su Programa de Manejo formulado o modificado.



## Definición de Población Objetivo:

Vigilancia Comunitaria: Mujeres y hombres de 18 o más años de edad, en grupos organizados no constituidos como personas morales; y componentes de Fortalecimiento de Áreas Naturales Protegidas y Monitoreo Biológico: zonas del territorio nacional bajo la protección del decreto de Áreas Naturales Protegidas, con ambientes originales no alterados por actividad humana o que requieren ser preservadas y

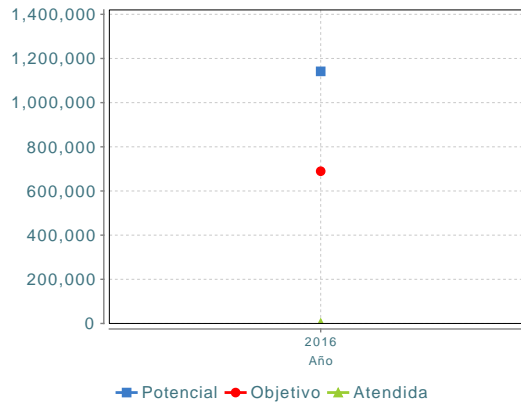
### Cobertura

Entidades atendidas	26
Municipios atendidos	95
Localidades	122
Hombres atendidos	805
Mujeres atendidas	276

### Cuantificación de Poblaciones

Unidad de Medida	Persona física   Áreas naturales protegidas
PA	
<b>Valor 2016</b>	
Población Potencial (PP)	1,141,718
Población Objetivo (PO)	689,562
Población Atendida (PA)	1,081
Población Atendida/ Población Objetivo	0.16 %

## Evolución de la Cobertura



## Análisis de la Cobertura

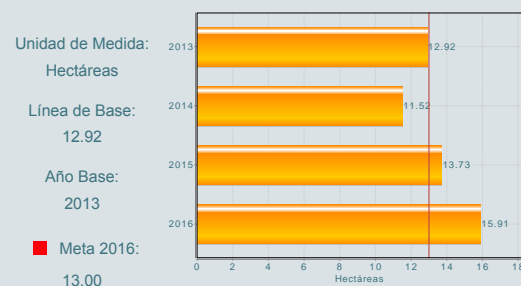
En la tabla y gráfica se describe la evolución de la cobertura del componente Vigilancia Comunitaria, se calculó como Población Objetivo (PO) a 689,562 personas físicas y 1,081 como Población Atendida (PA). La PA equivale al 0.15% de la PO. En el componente Fortalecimiento de Áreas Naturales Protegidas (ANP), la PA o área de enfoque es de 13 de las 21 ANP programadas. El componente Monitoreo Biológico atendió 8 de las 177 Áreas Naturales Protegidas. Con el presupuesto del programa se atendió una población total de 1,097 personas físicas.

## Análisis del Sector

Alineado al Objetivo 4 "Recuperar la funcionalidad de cuencas y paisajes a través de la conservación, restauración y aprovechamiento sustentablemente del patrimonio natural". Indicador "Superficie conservada por medio de sistemas de áreas protegidas y otras modalidades de conservación (Terrestre)", en 2013 definió como línea base 12.92%; en 2015, alcanzó una cobertura del 13.73% de la superficie terrestre y en 2016 el resultado fue 15.91%, superando en 2.1 puntos porcentuales la meta programada. El programa contribuye al logro de la meta del indicador sectorial mediante el decreto de la Reserva de la Biosfera Sierra Tamaulipas, que cubre una superficie de 308,888 has.

## Indicador Sectorial

Superficie conservada por medio de sistemas de áreas protegidas y otras modalidades de conservación. (Terrestre)



## Presupuesto Ejercido \*

Año	Presupuesto del Programa (MDP) (1)	Presupuesto del Ramo (MDP) (2)	% = (1)/(2)
2012	174.32	56,689.42	0.31 %
2013	185.69	54,416.91	0.34 %
2014	114.35	58,670.43	0.19 %
2015	43.67	51,798.30	0.08 %
2016	27.76	48,149.59	0.06 %

Año de inicio del programa: 2012

## Fortalezas y/o Oportunidades

1.(F) Las metas de los indicadores de la Matriz de Indicadores de Resultados, cuentan con unidad de medida y están orientadas a impulsar el desempeño. 2.(F) Se incluyó en los Lineamientos el tema de fortalecimiento de la operación institucional en el mediano plazo, así como herramientas técnicas y jurídicas para atender las superficies de zona federal marítimo terrestre y ambientes costeros que le fueron asignadas bajo la jurisdicción de la CONANP. 3.(F) El programa cuenta con mecanismos de seguimiento institucionales.

## Debilidades y/o Amenazas

1.(A) Una amenaza que tiene el programa, está relacionada con los cambios presupuestales durante el año y que impacta en el cumplimiento de las metas por cada componente, pero sobre todo, en el objetivo del programa. 2.(D) Los documentos que se han referido, se observan inconsistencias en la cuantificación de las poblaciones o área de cobertura que padece el problema a resolver por el programa.

01

## Recomendaciones

1.Se recomienda realizar ajustes en las metas del programa, acordes al presupuesto autorizado, a fin de que éstas sean consistentes con los recursos disponibles. 2.Analizar y verificar que exista consistencia entre las definiciones y cuantificaciones de la población objetivo.

02

## Acciones que el programa realiza para mejorar derivado de las evaluaciones

### Avances en las acciones de mejora comprometidas en años anteriores

*El programa no comprometió Aspectos de Mejora en años anteriores al 2017 o éstos ya se encuentran concluidos.*

### Aspectos comprometidos en 2017

1.Revisión de indicadores y metas de la Matriz de Indicadores de Resultados 2018.

03

## Avances del programa en el ejercicio fiscal actual (2017)

1.Los principales cambios en la normatividad del programa fueron: Etapa de ajustes de proyectos, Convenios de Concertación, Dictamen de Solicitudes, Instancia Normativa y Gastos Indirectos. Así mismo, se revisó la Matriz de Indicadores de Resultados 2018.

## Datos de Contacto



**Datos de Unidad Administrativa**  
(Responsable del programa o acción)  
Nombre: Cinthya Aurora Pérez Tirado  
Teléfono: 54497010 54497000 17091  
Email: cinthya.perez@conanp.gob.mx



**Datos de Unidad de Evaluación**  
(Responsable de la elaboración de la Ficha)  
Nombre: Ignacio March Mifsut  
Teléfono: 5449700017014  
Email: Ignacio.march@conanp.gob.mx



**Datos de Contacto CONEVAL**  
(Coordinación de las Fichas de Monitoreo y Evaluación)  
Thania de la Garza Navarrete tgarza@coneval.org.mx 54817245  
Liv Lafontaine Navarro llafontaine@coneval.org.mx 54817239  
Jesús Pacheco Vera jpacheco@coneval.org.mx 54817311