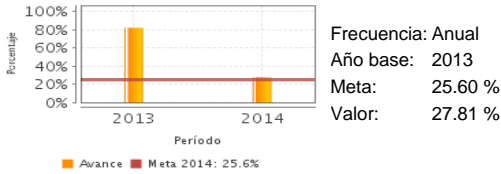


Descripción del Programa:

El programa realiza aportaciones anuales directas destinadas a múltiples acciones y propósitos relacionados con el desarrollo forestal sustentable del país. Tiene cobertura nacional con enfoque regional, atendiendo a la vocación del territorio, tipo de ecosistema, problemática forestal, usos y costumbres de la población y vecindad y comunicación entre las entidades del país. Cuenta con seis componentes, cada uno de estos tiene un objetivo e identifica su población objetivo en las ROP. Los componentes son: Estudios y Proyectos, Desarrollo de Capacidades, Restauración Forestal y Reconversión Productiva, Producción y Productividad Servicios Ambientales y Cadenas Productivas. Está dirigido a propietarios y poseedores de terrenos forestales y preferentemente forestales, ejidos y comunidades, o grupos en proceso de integración, empresas forestales y cadenas productivas.

Resultados

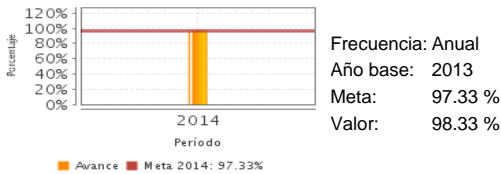
Porcentaje de cobertura de la superficie forestal rehabilitada o restaurada.



¿Cuáles son los resultados del programa y cómo los mide?

El programa no cuenta con evaluaciones de impacto. El componente Pago por servicios ambientales (PSA) cuenta con un Análisis de Factibilidad preliminar para llevar a cabo una evaluación de impacto. El PSA cuenta con una Estrategia para impulsar esquemas que involucren un manejo activo del bosque; puede ser una herramienta de política pública efectiva para reducir la deforestación. Para la estrategia de reactivación de la producción se realiza una evaluación de procesos. El programa cuenta con 6 indicadores de resultados, 3 indicadores de Fin y 3 de Propósito, los cuales se encuentran alineados a los 6 componentes de las ROP. El indicador de fin "Porcentaje de cobertura de la superficie forestal rehabilitada o restaurada" superó la meta de 2014 que era de 25.60% y alcanzó 27.81%, su frecuencia de medición es anual y el año base es 2013 y el valor alcanzado en el año anterior es de 82.5%. El indicador de propósito es "porcentaje de superficie que permanece vigente en el programa de pago por servicios ambientales" superó la meta en 2014 que era del 97.33% y alcanzó 98.33%, su frecuencia de medición es anual, y el año base es 2013 y no cuenta con un valor inmediato anterior. Los indicadores se han precisado respecto a los de años anteriores. (MIR14,ROP14)

Porcentaje de superficie que permanece vigente en el programa de pago por servicios ambientales.



Cobertura

Definición de Población Objetivo:

Superficie con acciones de restauración (obras de suelos y restauración), la superficie incorporada al PSA (hidrológicos y biodiversidad), la superficie apoyada para su incorporación o reincorporación al manejo forestal sustentable y la superficie establecida con plantaciones forestales comerciales.

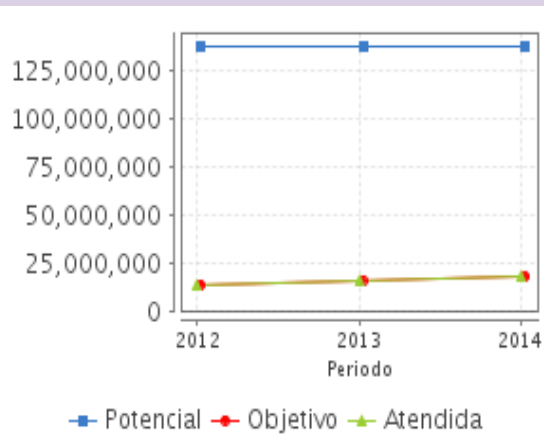
Cobertura

Entidades atendidas	ND
Municipios atendidos	ND
Localidades atendidas	ND
Hombres atendidos	ND
Mujeres atendidas	ND

Cuantificación de Poblaciones

Unidad de Medida PA	Valor 2014
Hectáreas.	
Población Potencial (PP)	138,041,245
Población Objetivo (PO)	17,708,229
Población Atendida (PA)	18,245,924
Población Atendida/ Población Objetivo	103.04 %

Evolución de la Cobertura

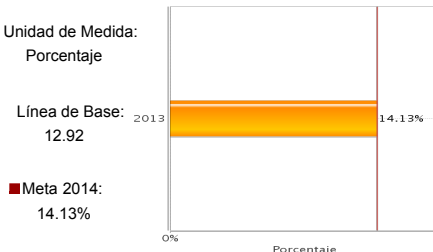


Análisis de la Cobertura

El programa tiene un universo grande por atender, que representa su población potencial (138,041,245 Ha). Su población atendida se ha triplicado (por los apoyos de varios programas) en 7 años, pasando de 5,512,262 Ha en el 2008 a 18,245,924 Ha. en el año 2014. La población atendida superó a la objetivo, debido a la amplia difusión, transparencia, fácil acceso a la información y a la regionalización. Se focalizan los apoyos por prioridades atendiendo a 8 regiones establecidas en las ROP para lo cual contaron con una Estrategia de focalización. La información es pública y está bien sistematizada en una base de datos dentro de la página de CONAFOR.

Análisis del Sector

Superficie conservada por medio de sistemas de áreas protegidas y otras modalidades de conservación.



Presupuesto Ejercido *

Año	Presupuesto Ejercido *		
	Presupuesto del Programa (MDP) (1)	Presupuesto del Ramo (MDP) (2)	% = (1)/(2)
2009	3,301.69	50,295.99	6.56 %
2010	2,697.91	52,407.35	5.15 %
2011	2,790.49	54,477.76	5.12 %
2012	2,865.77	56,689.42	5.06 %
2013	1,814.11	54,416.91	3.33 %
2014	2,509.76	58,670.43	4.28 %

Análisis del Sector

El Programa se alinea principalmente al Objetivo 4 del Promarnat; cuenta con 3 indicadores sectoriales, el de "superficie conservada por medio de áreas protegidas y otras modalidades de conservación" tiene una tendencia por debajo del promedio esperado para el 2014, pues se alcanzó 11.52% terrestre cuando lo planteado era 12.63%. Los otros han cumplido la expectativa de avance anual. El presupuesto del 2014 aumentó un 27.72% respecto al presupuesto de 2013, no obstante, representa el 4.28% del presupuesto del ramo.

Año de inicio del Programa: 2004

* Valores a precios constantes promedio de 2012, actualizados con el Índice Nacional de Precios al Consumidor (INPC) MDP: Millones de Pesos. Fuente: Secretaría de Hacienda y Crédito Público (SHCP)

Fortalezas y/o Oportunidades

1. El componente Pago por servicios ambientales (PSA) cuenta con un Análisis de Factibilidad preliminar para llevar a cabo una evaluación de impacto. 2. El programa tiene una base de datos completa que brinda información relevante y transparente, que permite el fácil acceso para las solicitudes y su llenado a los beneficiarios. Esta información se refiere al procedimiento, solicitudes, cobertura, mapas, lo que permitirá facilitar la identificación de la población objetivo y atendida en el futuro. 3. Cada componente de las ROP tiene una población objetivo atendiendo al diverso fin que se orientan, lo que le permite un mayor control de la incidencia del programa en aspectos específicos que lo integran. 4. Los avances en la cobertura se han incrementado, en hectáreas atendidas y personas que han recibido el apoyo, pero no se reporta desagregada totalmente en ejidos y comunidades. Si se desagrega se conocerán mejor los impactos de los programas en grupos organizados, contemplados en las ROP.

Debilidades y/o Amenazas

1. El programa no cuenta con una evaluación integral de la fusión de los 3 programas. 2. El programa tiene varios Aspectos susceptibles de mejora pendientes de años anteriores, antes de la fusión. 3. El indicador sectorial "Superficie conservada por medio de sistemas de áreas protegidas y otras modalidades de conservación", tiene una tendencia decreciente respecto a la línea base de 2013. 4. El programa no ha sistematizado su información para medir el impacto social de los apoyos, es decir, en qué medida ha contribuido a elevar la calidad de vida de los beneficiarios.

Recomendaciones

1. Si bien cuenta con varias evaluaciones, no se conoce la incidencia que ha tenido la fusión de sus acciones estructuradas en 6 componentes. Es un reto una evaluación en conjunto, pero puede realizarse por componentes o procesos, en tanto tiene la oportunidad de aplicarse en un periodo más largo. 2. El programa debe valorar la reducción de Indicadores, si es que es posible mostrar las acciones que apoya el programa con un número menor. Actualmente tiene 18 indicadores. 3. El programa debe dar cumplimiento y finalizar los ASM que ya tiene comprometidos de años anteriores. 4. La intervención del programa debe mostrar la incidencia en la superficie atendida (que actualmente se reporta y cuantifica en hectáreas) y en los grupos sociales. Con los indicadores con los que cuenta se debe analizar la evolución e impacto en el componente social (inclusive económico de las personas o grupos sociales beneficiados) para abarcar los tres componentes del desarrollo forestal sustentable, tal como lo establecen las ROP.

Acciones que el programa realiza para mejorar derivado de las evaluaciones

Avances en las acciones de mejora comprometidas en años anteriores

1. Mejorar en el cumplimiento de los objetivos del Programa, al rediseñar el protocolo de focalización y los criterios de prelación para otorgar los apoyos y para la selección de solicitudes. (ECS110 y S136). 2. Fortalecer las capacidades del personal de la CONAFOR de las Gerencias Estatales con el objetivo de que brinden asesoría y atención desde una perspectiva culturalmente adecuada con respecto al programa, no sólo a las autoridades de ejidos y comunidades, sino también de los vecindados (ECS110 y S136). 3. Brindar información respecto a los derechos y obligaciones del beneficiario, resaltando que entre ellas están las de contratar un asesor técnico y participar con él activamente en la elaboración del Programa de Mejores Prácticas de Manejo.

Aspectos comprometidos en 2015

1. Entrega oportuna de planta para reforestación y de recursos financieros para obras y prácticas. (EC- MECARS), adecuándose a la temporada de lluvias, lo que permitirá optimizar la reforestación.

Avances del programa en el ejercicio fiscal actual (2015)

1. El programa apoyó 4231 personas en 320 municipios de la Cruzada nacional contra el hambre. 2. Se realizaron cambios en la MIR 2015, en los componentes y en los montos de apoyo para los mismos; dos componentes cambian a "Silvicultura, abasto y transformación y Plantaciones forestales comerciales"; se incluye la solicitud única de apoyo que simplifica los trámites, se especifica en qué consiste el registro en línea, hay cambios en los criterios de elegibilidad y los requisitos para solicitar apoyos; se incorpora una tabla de puntaje extra en el componente de capacidades con el objeto de impulsar y establecer procesos de atención diferenciada a pueblos y comunidades indígenas para facilitar el acceso a los apoyos. Estos cambios facilitan el otorgamiento de apoyos que cada vez son más precisos en tiempo, componentes, beneficiarios y tramitación.

Datos de Contacto

Datos de Unidad Administrativa (Responsable del programa o acción)

Nombre: Gerardo Arturo García Tenorio y Jesús Carrasco
Teléfono: 3337777000
Correo electrónico: arturo.garcia@conafor.gob.mx y

Coordinador de la Evaluación (Responsable de la elaboración de la Ficha)

Nombre: Judith Domínguez Serrano
Teléfono: 54-49-30-00
Correo electrónico: judithdominguez@colmex.mx

Datos de Contacto CONEVAL (Coordinación de las Fichas de Monitoreo y Evaluación)

Thania de la Garza Navarrete tgarza@coneval.gob.mx 54817245
Liv Lafontaine Navarro llafontaine@coneval.gob.mx 54817239
Erika Ávila Mérida eavila@coneval.gob.mx 54817289