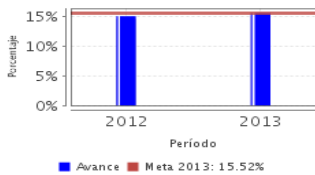


Descripción del Programa:

El objetivo del programa es apoyar a los hogares en situación de pobreza que habitan en asentamientos humanos irregulares para que cuenten con certeza jurídica respecto a su patrimonio mediante la entrega del documento oficial con el cual se acredite la misma. La aplicación de apoyos federales dirigidos a la regularización de la propiedad de la tierra en localidades urbanas a través del programa, coadyuva con el mejoramiento y consolidación de áreas urbanas formales que posteriormente podrán recibir otros recursos públicos complementarios que concreten políticas urbanas sustentables de carácter integral de los diferentes órdenes de gobierno dirigidas al mejoramiento urbano y ambiental de los centros de población.

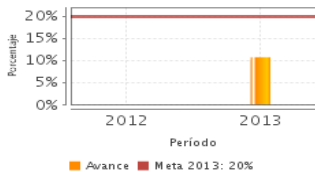
Resultados

Porcentaje de hogares apoyados con documentos oficiales entregados



Frecuencia: Anual
Año base: 2008
Meta: 15.52 %
Valor: 15.60 %

Número de hogares que han realizado mejora en sus viviendas después de recibir sus títulos de propiedad



Frecuencia: Bianual
Año base: 2013
Meta: 20.00 %
Valor: 10.67 %

¿Cuáles son los resultados del programa y cómo los mide?

El Cuestionario Único de Información Socioeconómica es un instrumento adecuado de identificación y selección de la población objetivo, lo que disminuye los errores de duplicación e inclusión, ya que contiene la información necesaria para determinar si el solicitante se encuentra en situación de pobreza y si cumple con los criterios y requisitos de elegibilidad establecidos en las Reglas de Operación. El cuestionario para la verificación de Beneficiarios, parte del Muestreo de Seguimiento Físico del Programa, incluye preguntas de satisfacción del beneficiario con relación al apoyo recibido y así también si presenta quejas o denuncia que incomoden su participación.

El programa no cuenta con evaluaciones de impacto, sin embargo los resultados del programa están reflejados en la Matriz de Indicadores para Resultados. En 2013 la meta anual programada fue de 22,283 acciones, habiéndose alcanzado 17,305 debido significativamente a diversas circunstancias, entre las más trascendentes fueron las reducciones líquidas efectuadas por la Secretaría de Hacienda y Crédito Público, la transferencia del Programa de la Secretaría de Desarrollo Social a la Secretaría de Desarrollo Agrario Territorial y Urbano, y al blindaje establecido con motivo de los procesos electorales realizados durante el 2013 en 15 entidades federativas del país.

Cobertura

Definición de Población Objetivo:

Son aquellos hogares en situación de pobreza, que tienen posesión y habitan un lote irregular.

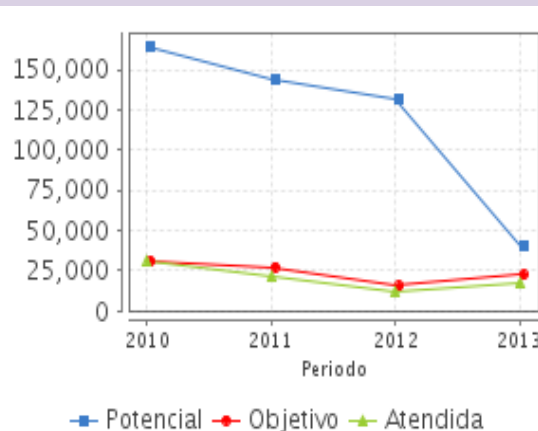
Cobertura

Entidades atendidas	-
Municipios atendidos	-
Localidades atendidas	-
Hombres atendidos	-
Mujeres atendidas	-

Cuantificación de Poblaciones

Unidad de Medida PA	Valor 2013
SD	
Población Potencial (PP)	40,000
Población Objetivo (PO)	22,283
Población Atendida (PA)	17,305
Población Atendida/ Población Objetivo	77.66 %

Evolución de la Cobertura

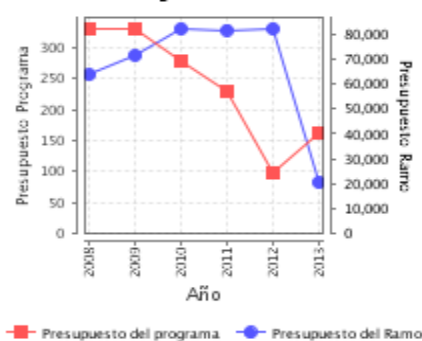


Análisis de la Cobertura

El programa desde su creación en 2008, proyectó que en los siguientes cinco años iba a atender a una población objetivo de 275 mil hogares con cobertura nacional en los Polígonos ubicados en las localidades de al menos 2,500 habitantes y su área de influencia considerando el Catálogo de Claves de Entidades Federativas, Municipios y Localidades información proporcionada por INEGI.

Análisis del Sector

Presupuesto Ejercido Program a vs. Ramo



Presupuesto Ejercido *

Año	Presupuesto del Programa (MDP) (1)	Presupuesto del Ramo (MDP) (2)	% = (1) / (2)
2008	330.90	63,831.24	0.52 %
2009	330.57	71,689.42	0.46 %
2010	276.90	82,424.40	0.34 %
2011	228.87	81,862.40	0.28 %
2012	98.40	82,468.88	0.12 %
2013	163.31	20,392.64	0.80 %

Análisis del Sector

El programa se alinea al objetivo 1. Promover el ordenamiento y la planeación territorial como articuladores del bienestar de las personas y el uso eficiente del suelo, del Programa Sectorial de Desarrollo Agrario, Territorial y Urbano 2013-2018. El presupuesto del programa ha tenido un comportamiento descendente, debido a reducciones presupuestales por parte de la Secretaría de Hacienda y Crédito Público. Año con año el programa ha sufrido disminuciones, y esto complica medir el impacto del programa.

Año de inicio del Programa: 2008

* Valores a precios constantes promedio de 2012, actualizados con el Índice Nacional de Precios al Consumidor (INPC)
MDP: Millones de Pesos

Fortalezas y/o Oportunidades

1. El programa cuenta con un padrón de beneficiarios sistematizado, depurado y actualizado. El programa cuenta con información sistematizada de personas solicitantes.
2. Los procedimientos de recepción, registro y trámite de solicitudes se encuentra sistematizado.
3. El programa utiliza las tecnologías de la información para eficiente los procesos del programa.
4. Los indicadores del programa cuentan con las características necesarias para ser monitoreados.

Debilidades y/o Amenazas

1. No se cuenta con evaluaciones de impacto para documentar los resultados de los indicadores de Fin y Propósito.
2. No se cuenta con información sobre la demanda total del programa a nivel Nacional.

Recomendaciones

1. Se sugiere al área responsable buscar mecanismos para definir Fin y Propósito esto a través de apoyo con las Instituciones y Universidades, así como Estados y Municipios.
2. Se sugiere el que soliciten apoyo a las Delegaciones Estatales y Municipios para recabar información de encuesta para obtener información de la demanda de cada localidad sobre el programa.

Cambios a normatividad en el ejercicio fiscal actual

1. Las Reglas de Operación se alinean a los objetivos y metas institucionales. Se adecua la cobertura del programa, haciendo mención que se tomará como referencia al Catálogo de Entidades Federativas, Municipios y Localidades del INEGI.
2. Se especifica la participación de la Comisión para la Regularización de la tenencia de la Tierra en los derechos y obligaciones de los beneficiarios.
3. Se adecua la sintaxis de la población objetivo.

Cambios en el marco normativo de la integración de los Programas Sectoriales 2013-2018

1. El programa alinea sus metas y objetivos con lo establecido en el Plan Nacional de Desarrollo y Programa Sectorial de Desarrollo Agrario, Territorial y Urbano, lo cual se ve reflejado en las Reglas de Operación y Matriz de Indicadores para Resultados.

Datos de Contacto**Datos de Unidad Administrativa**
(Responsable del programa o acción)

Nombre: Dr. Jorge Wolpert Kuri
Teléfono: 53285000 ext. 75403
Correo electrónico: jorge.wolpert@sedatu.gob.mx

Datos de Unidad de Evaluación
(Responsable de la elaboración de la Ficha)

Nombre: Lic. Rolando Ramírez Elizondo
Teléfono: 36240000 ext. 1320
Correo electrónico: rolando.ramirez@sedatu.gob.mx

Datos de Contacto CONEVAL
(Coordinación de las Fichas de Monitoreo y Evaluación)

Thania de la Garza Navarrete tgarza@coneval.gob.mx 54817245
Manuel Triano Enríquez mtriano@coneval.gob.mx 54817239
Érika Ávila Mérida eavila@coneval.gob.mx 54817289

ND - No Disponible

SD - Sin Dato

NA - No Aplica

Clave presupuestaria S213