

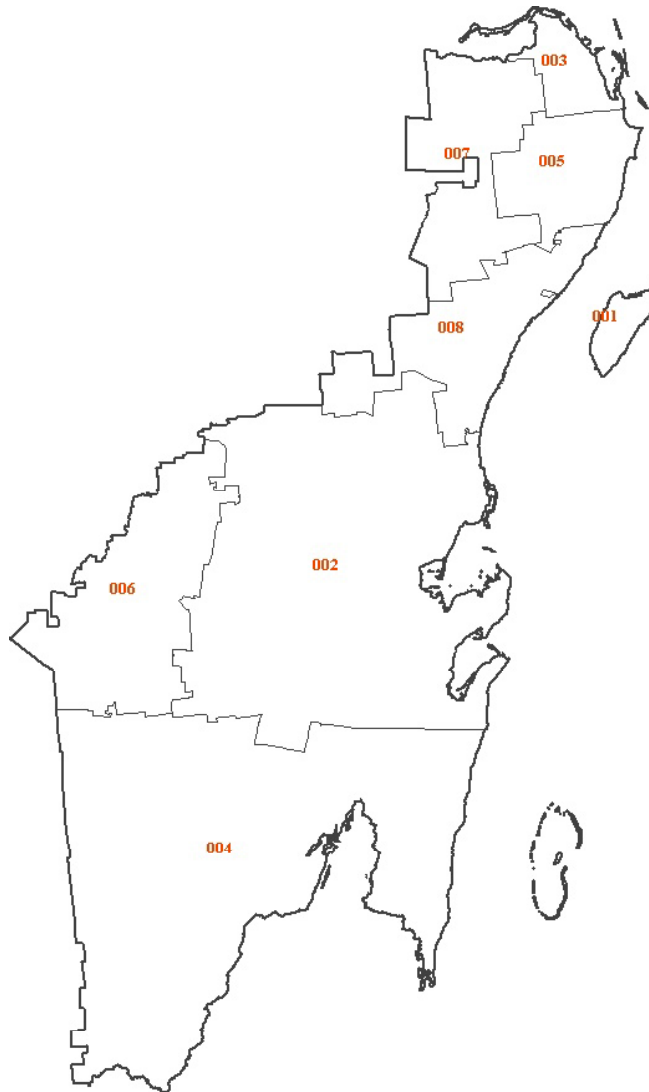
The logo for CONEVAL, featuring the word "CONEVAL" in a bold, blue, sans-serif font. The letter "O" is stylized with a green vertical bar on its left side.

Consejo Nacional de Evaluación  
de la Política de Desarrollo Social

# Mapas de pobreza 2000

## Quintana Roo

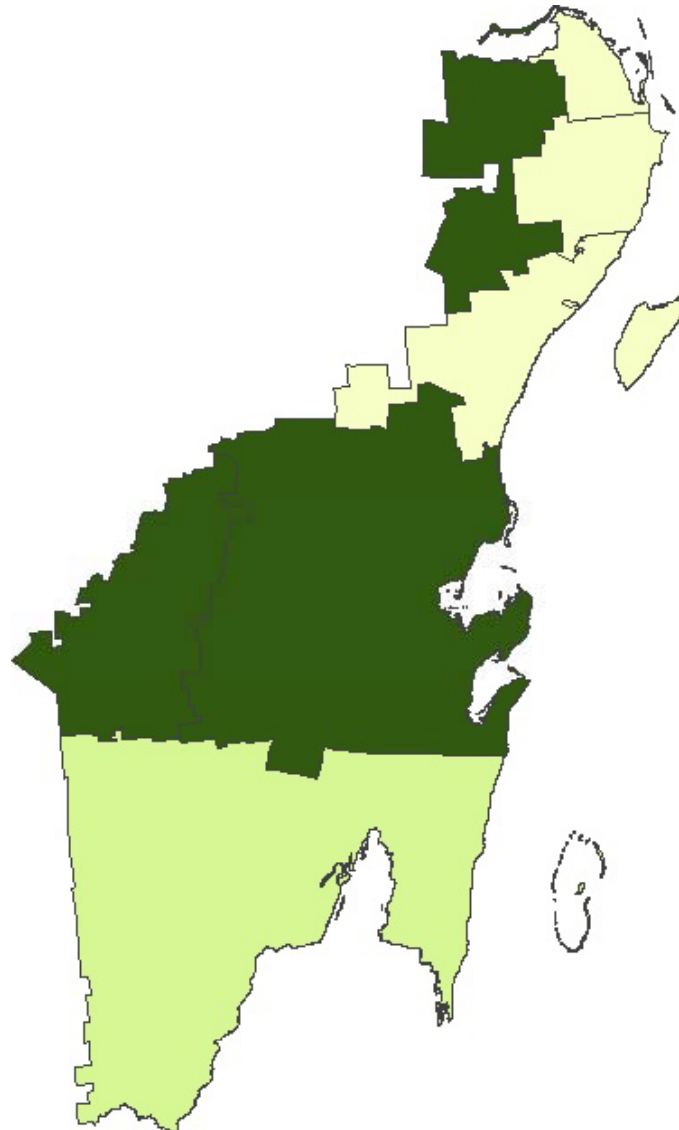
## Municipios de Quintana Roo



## Municipios de Quintana Roo

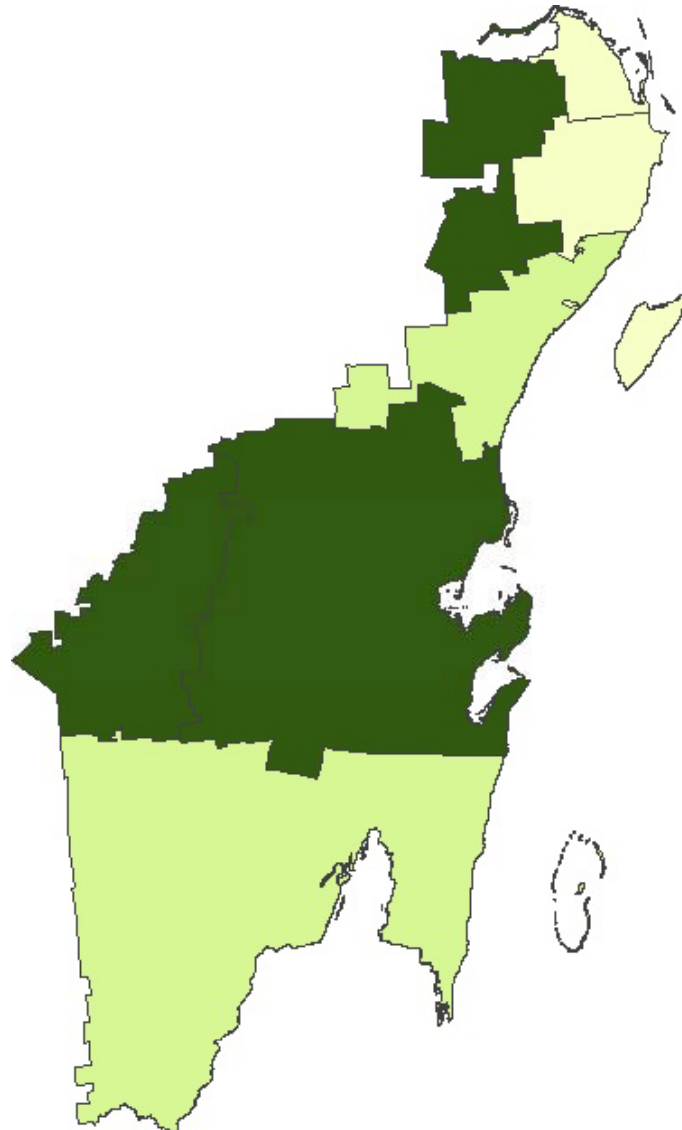
Clave del municipio	Municipio	Población 2000
00	Nacional	97,483,412
<b>23</b>	<b>Quintana Roo</b>	<b>874,963</b>
23001	Cozumel	60,091
23002	Felipe Carrillo Puerto	60,375
23003	Isla Mujeres	11,312
23004	Othón P. Blanco	208,164
23005	Benito Juárez	419,816
23006	José María Morelos	31,052
23007	Lázaro Cárdenas	20,496
23008	Solidaridad	63,657

## Porcentaje de población en situación de pobreza alimentaria a nivel municipal, 2000



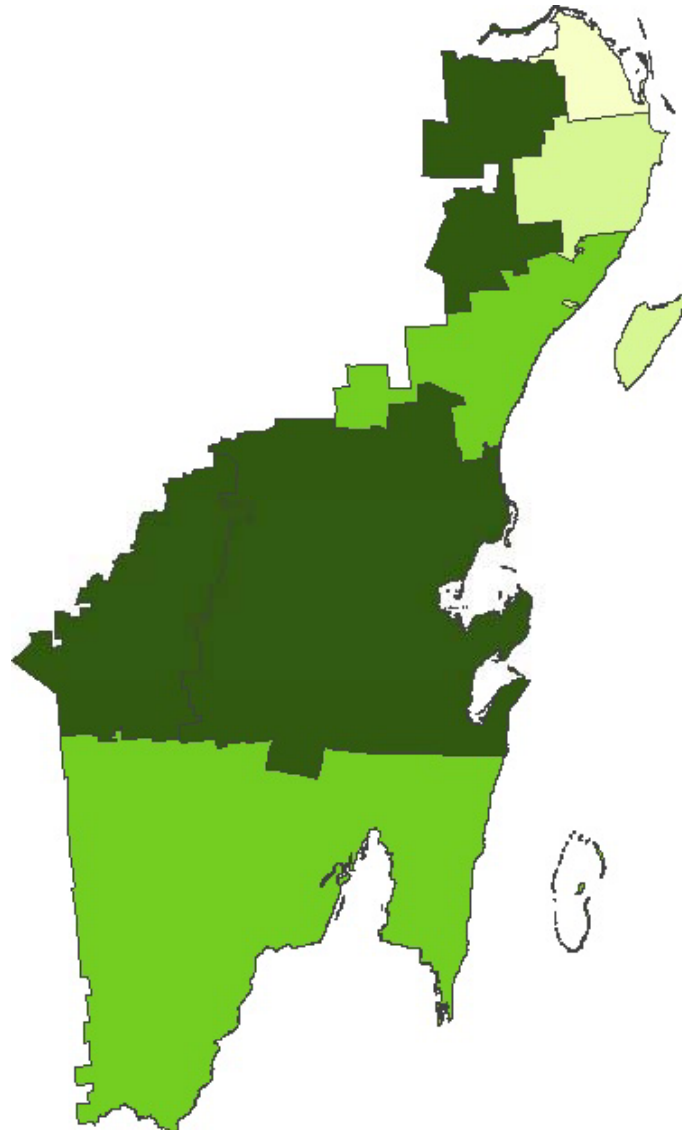
Rangos	Total de municipios
[11.5 - 22.4)	4
[22.4 - 33.2)	1
[33.2 - 44.1)	0
[44.1 - 55.0)	0
[55.0 - 65.8]	3

## Porcentaje de población en situación de pobreza de capacidades a nivel municipal, 2000



	Rangos	Total de municipios
	[15.9 - 27.2)	3
	[27.2 - 38.5)	2
	[38.5 - 49.7)	0
	[49.7 - 61.0)	0
	[61.0 - 72.3]	3

## Porcentaje de población en situación de pobreza de patrimonio a nivel municipal, 2000



Rangos	Total de municipios
[32.2 - 42.7)	1
[42.7 - 53.2)	2
[53.2 - 63.7)	2
[63.7 - 74.2)	0
[74.2 - 84.7]	3