

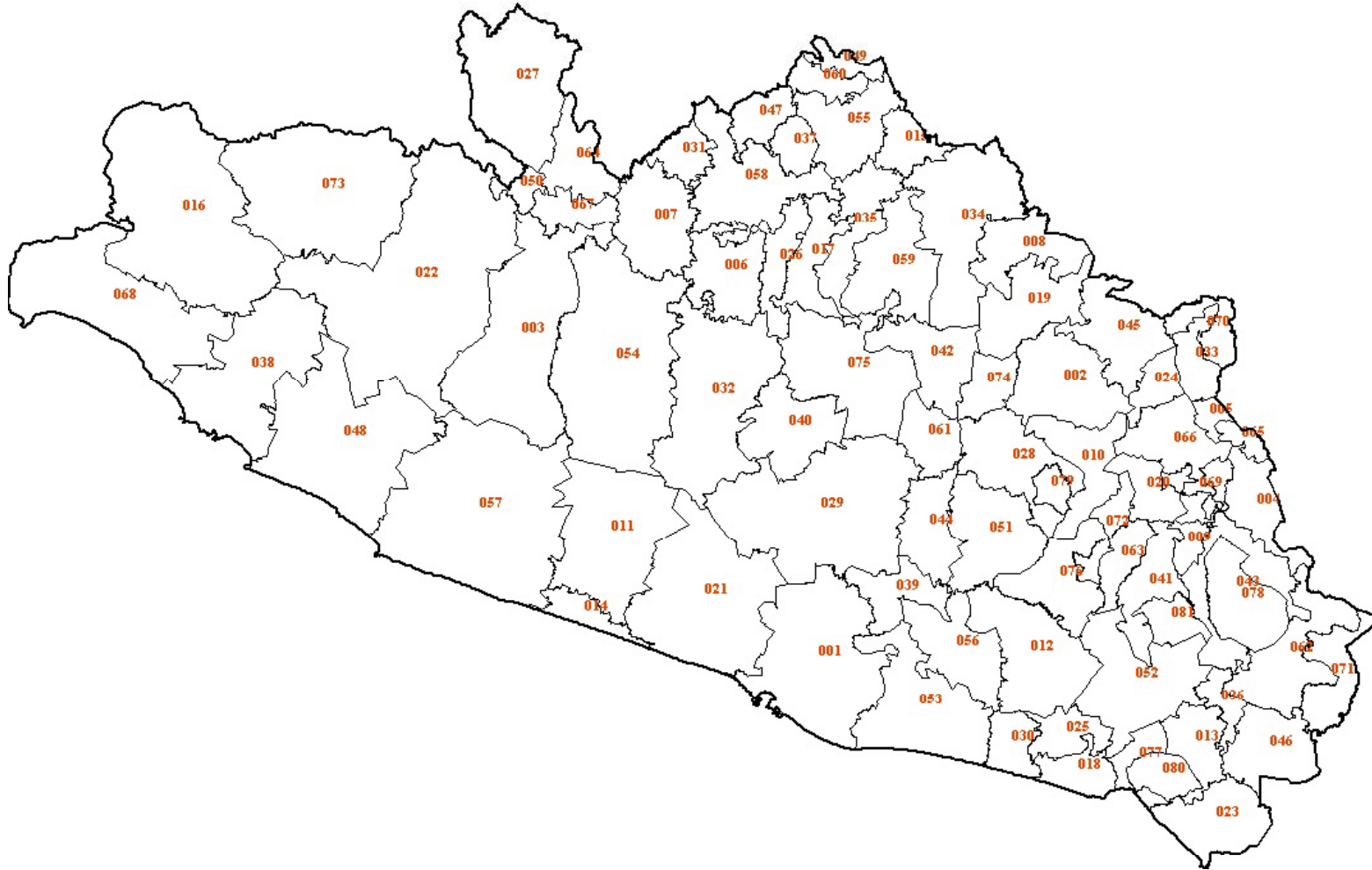
The logo for CONEVAL, consisting of the word "CONEVAL" in a bold, blue, sans-serif font. The letter "O" is stylized with a green vertical bar on its left side.

Consejo Nacional de Evaluación
de la Política de Desarrollo Social

Mapas de pobreza 2000

Guerrero

Municipios de Guerrero



Municipios de Guerrero

Clave del municipio	Municipio	Población 2000
00	Nacional	97,483,412
12	Guerrero	3,079,649
12001	Acapulco de Juárez	722,527
12002	Ahuacuotzingo	19,388
12003	Ajuchitlán del Progreso	41,266
12004	Alcozauca de Guerrero	15,828
12005	Alpoyeca	6,062
12006	Apaxtla	13,146
12007	Arcelia	32,818
12008	Atenango del Río	8,504
12009	Atlamajalcingo del Monte	5,080
12010	Atlixac	21,407
12011	Atoyac de Álvarez	61,736
12012	Ayutla de los Libres	56,208
12013	Azoyú	14,792
12014	Benito Juárez	15,448
12015	Buenavista de Cuéllar	12,619
12016	Coahuayutla de José María	15,372
12017	Cocula	15,666
12018	Copala	13,060
12019	Copalillo	12,730
12020	Copanatoyac	15,753

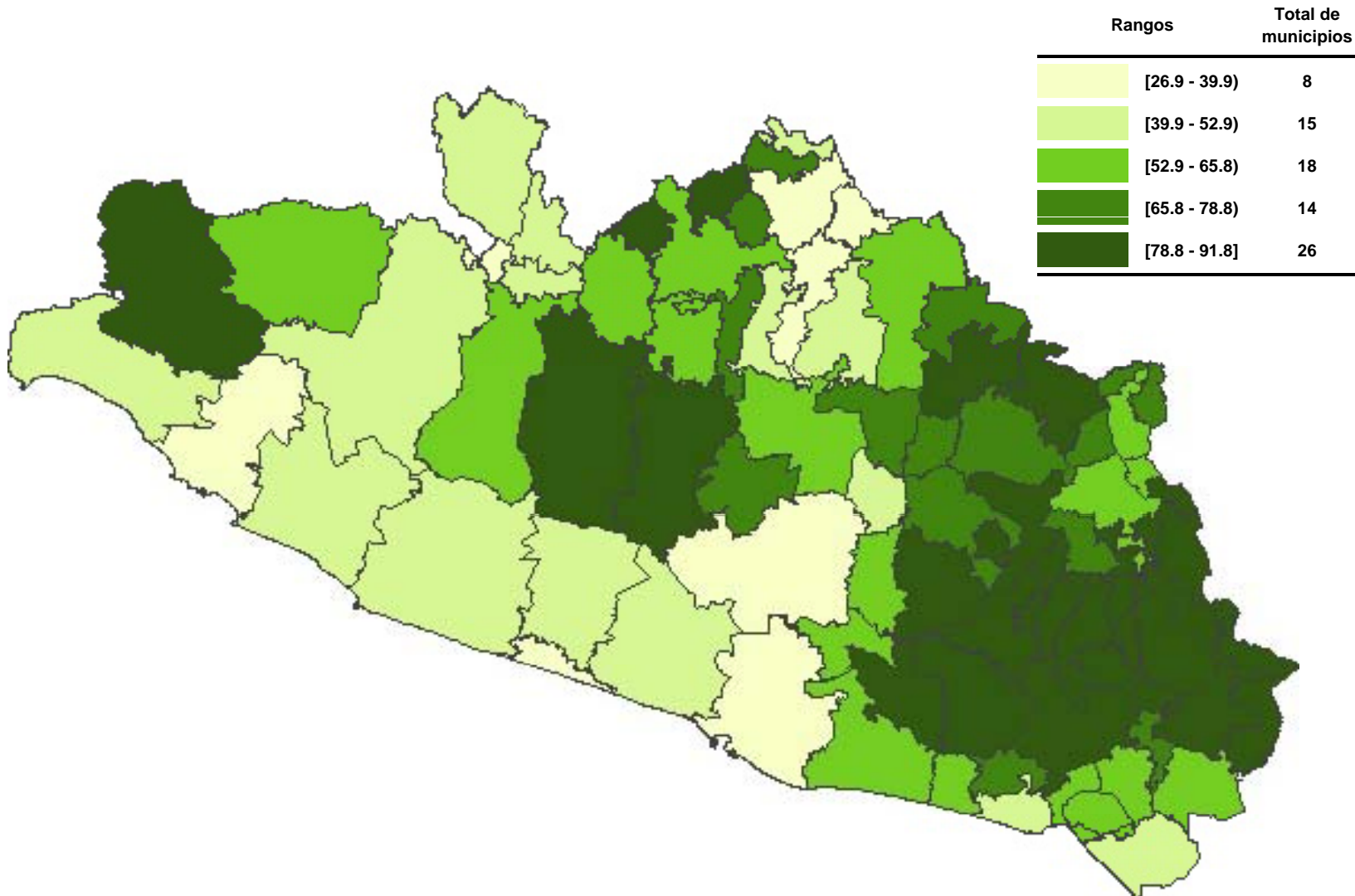
Clave del municipio	Municipio	Población 2000
00	Nacional	97,483,412
12	Guerrero	3,079,649
12021	Coyuca de Benítez	69,031
12022	Coyuca de Catalán	46,172
12023	Cuajinicuilapa	25,167
12024	Cualác	6,575
12025	Cuautepec	15,156
12026	Cuetzala del Progreso	9,869
12027	Cutzamala de Pinzón	26,166
12028	Chilapa de Álvarez	90,956
12029	Chilpancingo de los Bravo	192,947
12030	Florencio Villarreal	19,061
12031	General Canuto A. Neri	7,687
12032	General Heliodoro Castillo	35,625
12033	Huamuxtitlán	14,291
12034	Huitzoco de los Figueroa	35,668
12035	Iguala de la Independencia	123,960
12036	Igualapa	10,192
12037	Ixcateopan de Cuauhtémoc	7,119
12038	José Azueta	95,568
12039	Juan R. Escudero	23,012
12040	Leonardo Bravo	22,906

Municipios de Guerrero

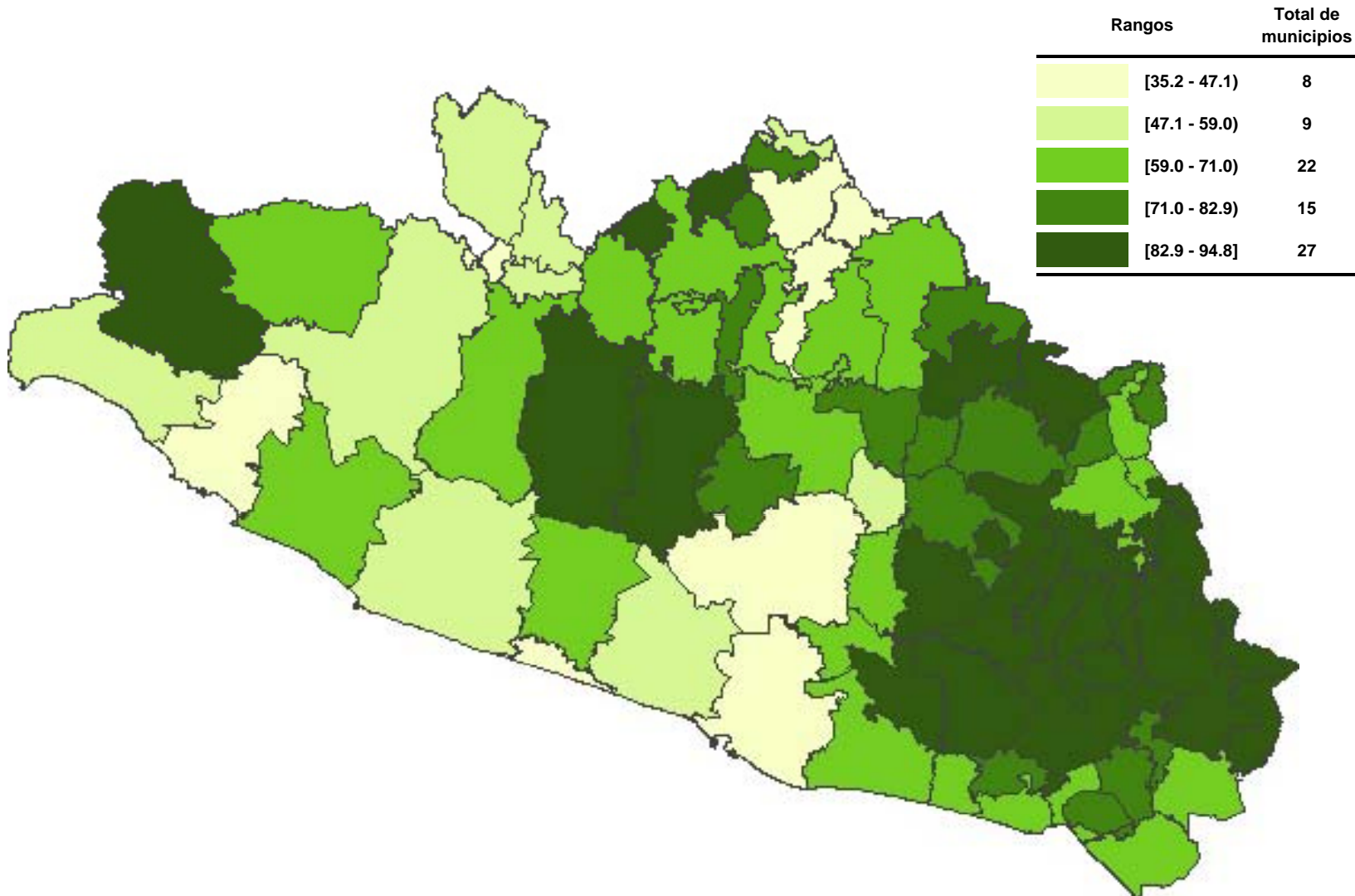
Clave del municipio	Municipio	Población 2000
00	Nacional	97,483,412
12	Guerrero	3,079,649
12041	Malinaltepec	27,289
12042	Mártir de Cuilapan	13,801
12043	Metlatónoc	16,312
12044	Mochitlán	10,133
12045	Olinalá	22,645
12046	Ometepec	50,356
12047	Pedro Ascencio Alquisiras	7,852
12048	Petatlán	46,308
12049	Pilcaya	10,851
12050	Pungarabato	34,740
12051	Quechultenango	32,541
12052	San Luis Acatlán	35,926
12053	San Marcos	47,764
12054	San Miguel Totolapan	28,986
12055	Taxco de Alarcón	100,260
12056	Tecoanapa	43,128
12057	Técpan de Galeana	60,313
12058	Teloloapan	53,950
12059	Tepecoacuilco de Trujano	30,838
12060	Tetipac	13,303
12061	Tixtla de Guerrero	33,620

Clave del municipio	Municipio	Población 2000
00	Nacional	97,483,412
12	Guerrero	3,079,649
12062	Tlacoachistlahuaca	15,696
12063	Tlacoapa	9,195
12064	Tlalchapa	12,942
12065	Tlaxianguilla de Maldonado	6,699
12066	Tlapa de Comonfort	57,346
12067	Tlapehuala	22,677
12068	La Unión de Isidoro Montes	27,619
12069	Xalpatláhuac	11,687
12070	Xochihuehuetlán	7,863
12071	Xochistlahuaca	22,781
12072	Zapotitlán Tablas	8,796
12073	Zirándaro	23,563
12074	Zitlala	17,361
12075	Eduardo Neri	40,064
12076	Acatepec	25,677
12077	Marquelia	11,310
12078	Cochoapa el Grande	13,727
12079	José Joaquín de Herrera	11,897
12080	Juchitán	6,772
12081	Iliatenco	8,523

Porcentaje de población en situación de pobreza alimentaria a nivel municipal, 2000



Porcentaje de población en situación de pobreza de capacidades a nivel municipal, 2000



Porcentaje de población en situación de pobreza de patrimonio a nivel municipal, 2000

