

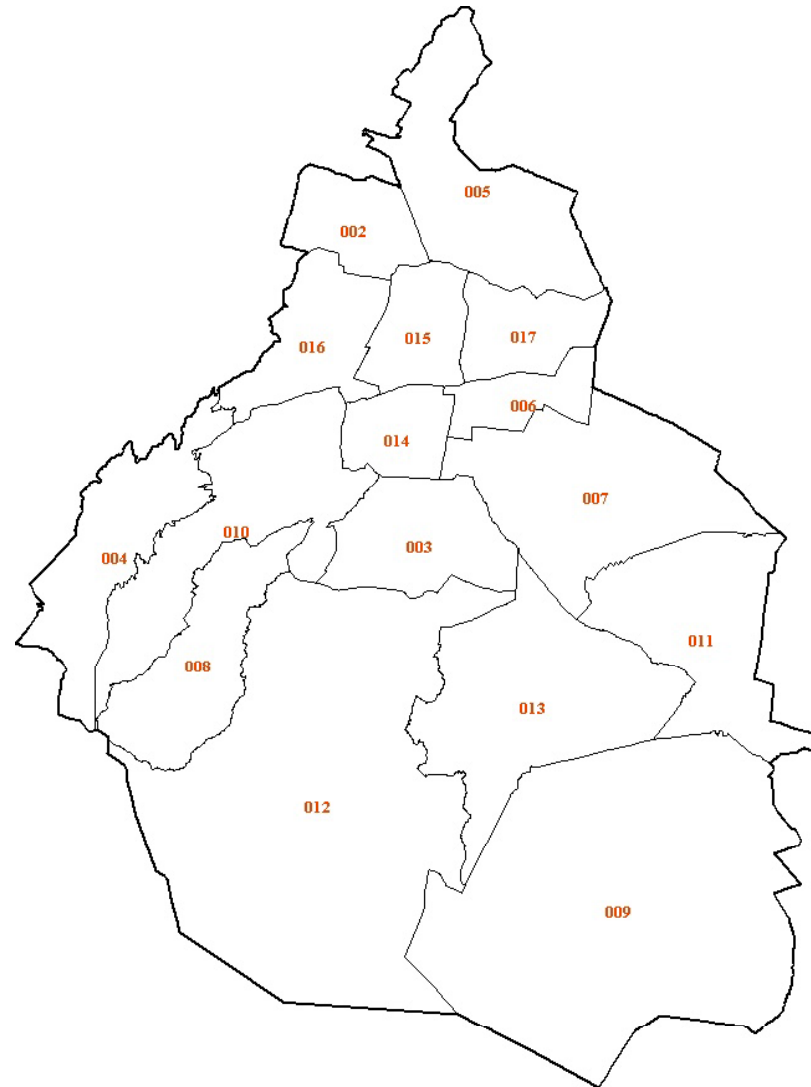
The logo for CONEVAL, featuring the word "CONEVAL" in a bold, blue, sans-serif font. The letter "O" is stylized with a green vertical bar on its left side.

Consejo Nacional de Evaluación
de la Política de Desarrollo Social

Mapas de pobreza 2000

Distrito Federal

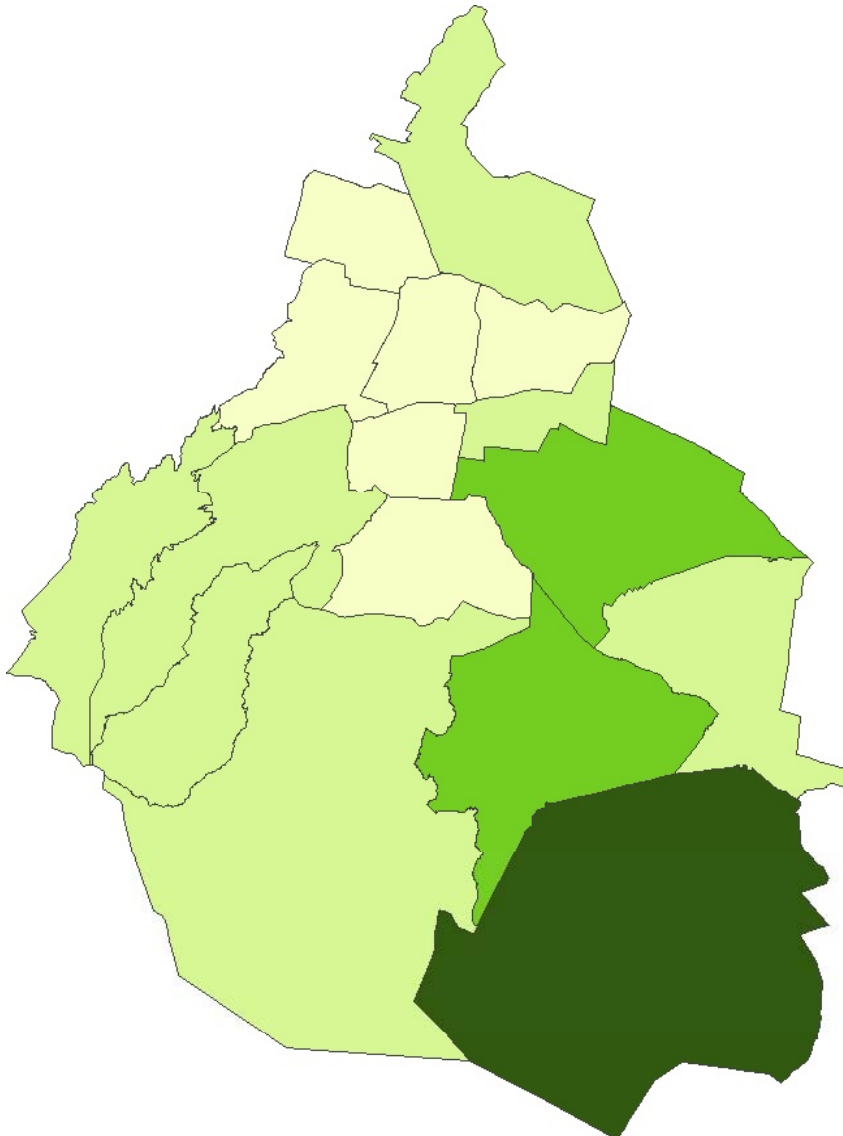
Delegaciones del Distrito Federal








Delegaciones del Distrito Federal

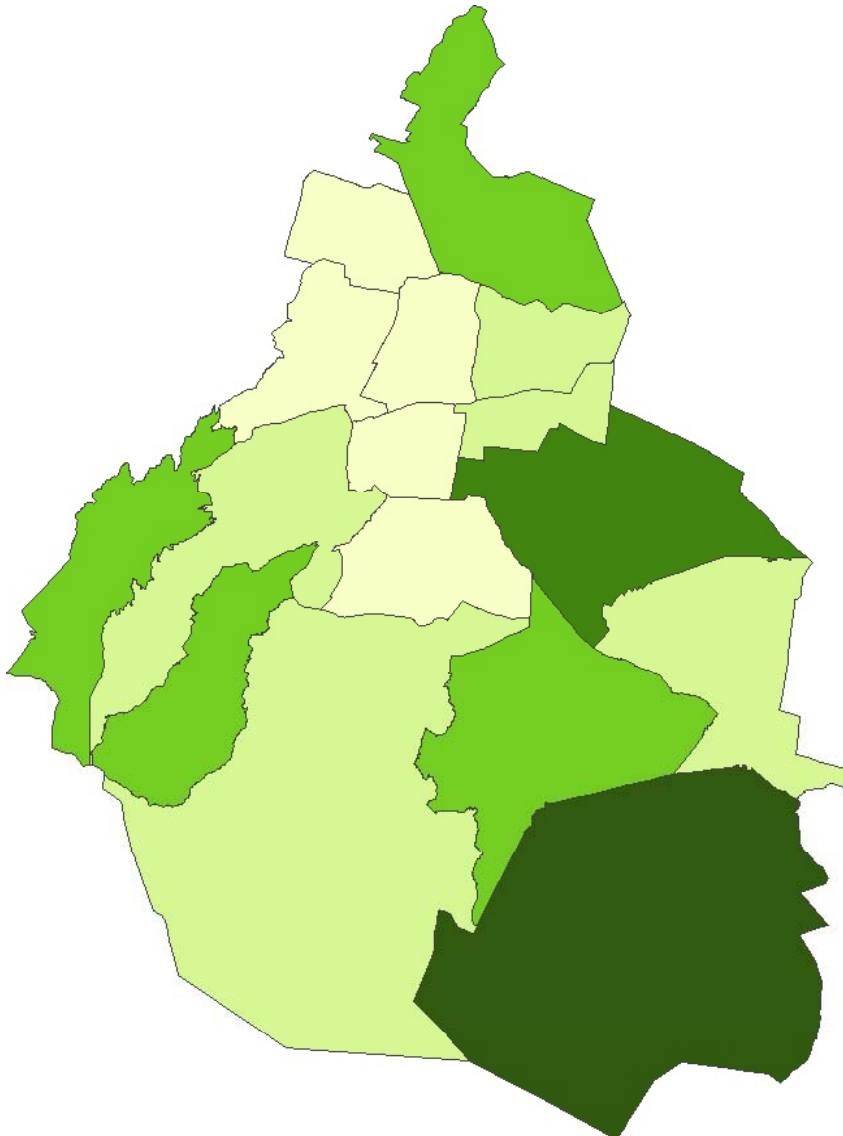
Clave del municipio	Municipio	Población 2000
00	Nacional	97,483,412
09	Distrito Federal	8,605,239
09002	Azcapotzalco	441,008
09003	Coyoacán	640,423
09004	Cuajimalpa de Morelos	151,222
09005	Gustavo A. Madero	1,235,542
09006	Iztacalco	411,321
09007	Iztapalapa	1,773,343
09008	La Magdalena Contreras	222,050
09009	Milpa Alta	99,517
09010	Álvaro Obregón	687,020
09011	Tláhuac	310,139
09012	Tlalpan	581,781
09013	Xochimilco	359,694
09014	Benito Juárez	360,478
09015	Cuauhtémoc	516,255
09016	Miguel Hidalgo	352,640
09017	Venustiano Carranza	462,806

Porcentaje de población en situación de pobreza alimentaria a nivel municipal, 2000



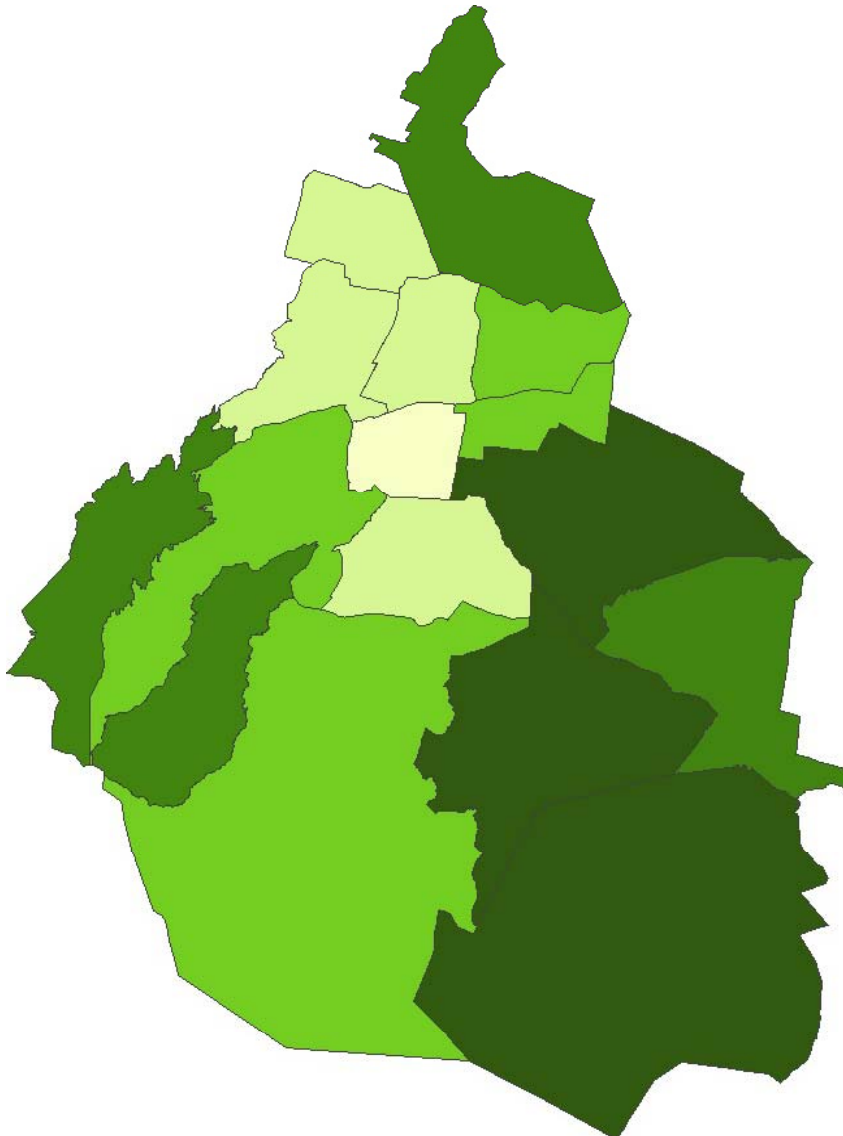
	Rangos	Total de municipios
	[2.2 - 4.7)	6
	[4.7 - 7.1)	7
	[7.1 - 9.5)	2
	[9.5 - 11.9)	0
	[11.9 - 14.4]	1

Porcentaje de población en situación de pobreza de capacidades a nivel municipal, 2000



Rangos	Total de municipios
[3.6 - 6.9]	5
[6.9 - 10.3]	5
[10.3 - 13.6]	4
[13.6 - 17.0]	1
[17.0 - 20.3]	1

Porcentaje de población en situación de pobreza de patrimonio a nivel municipal, 2000



Rangos	Total de municipios
[10.5 - 16.4)	1
[16.4 - 22.2)	4
[22.2 - 28.0)	4
[28.0 - 33.8)	4
[33.8 - 39.7]	3