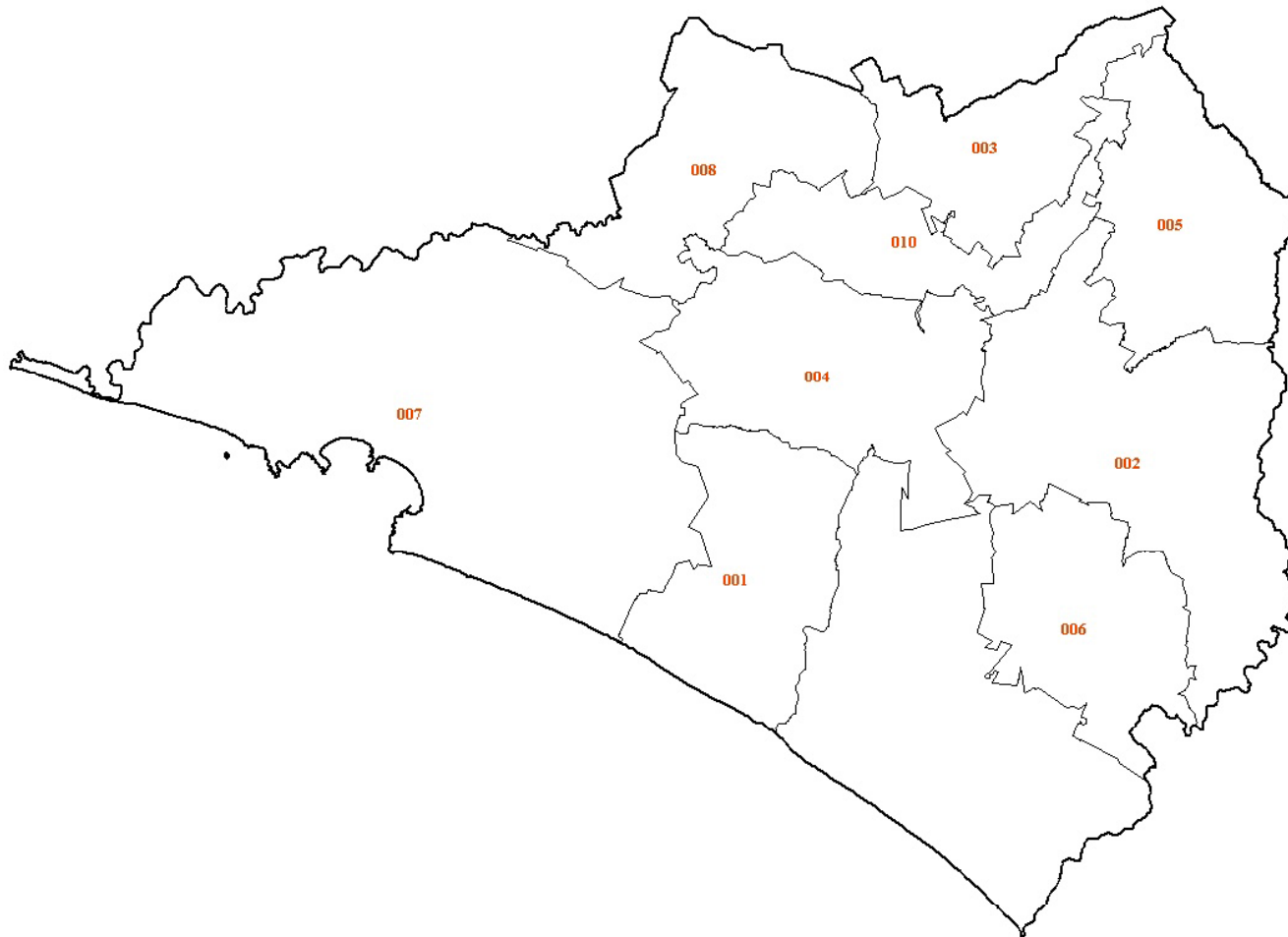


The logo for CONEVAL, consisting of the word "CONEVAL" in a bold, blue, sans-serif font. The letter "O" is stylized with a green vertical bar on its left side.

Consejo Nacional de Evaluación
de la Política de Desarrollo Social

Mapas de pobreza 2000

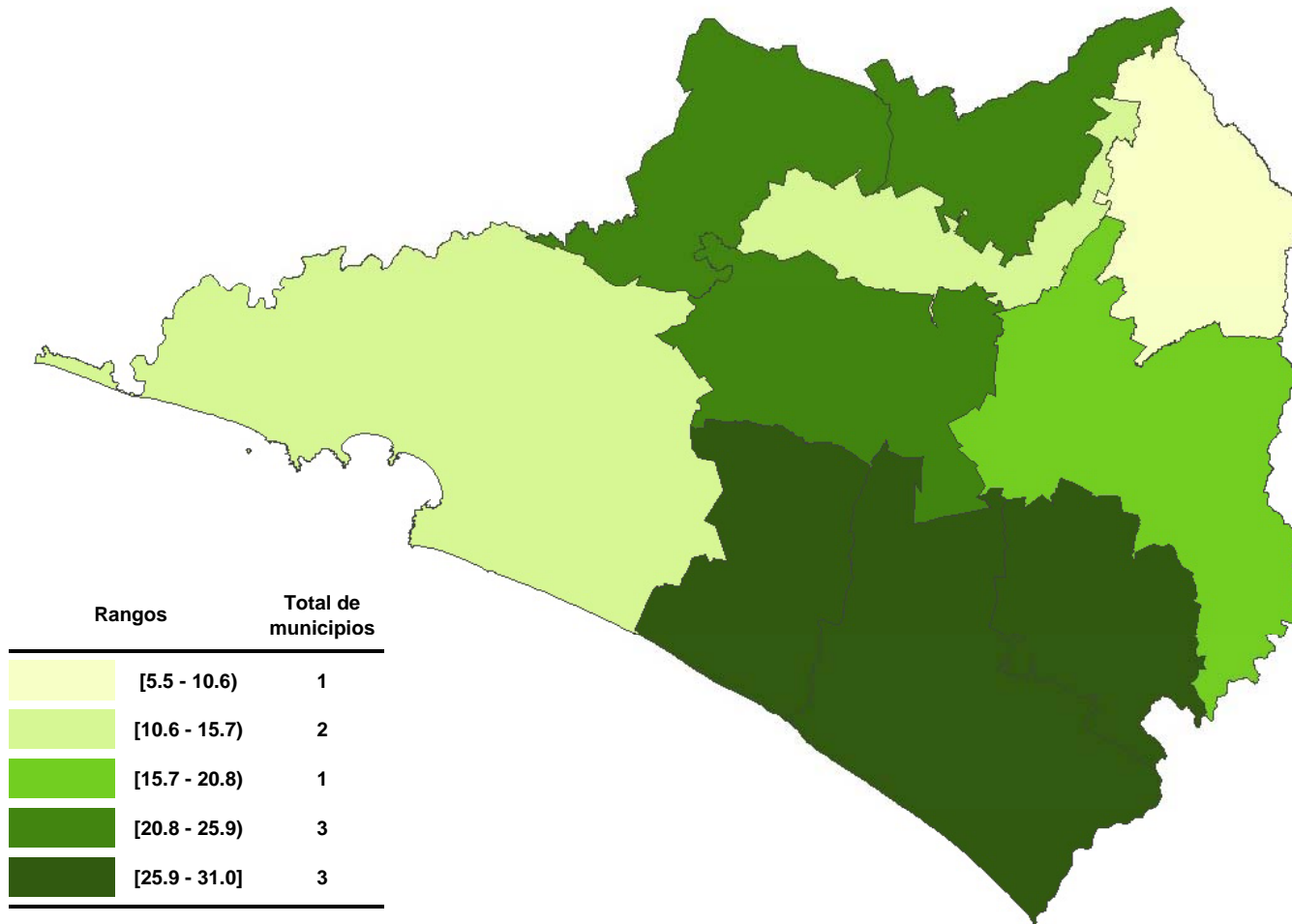
Colima



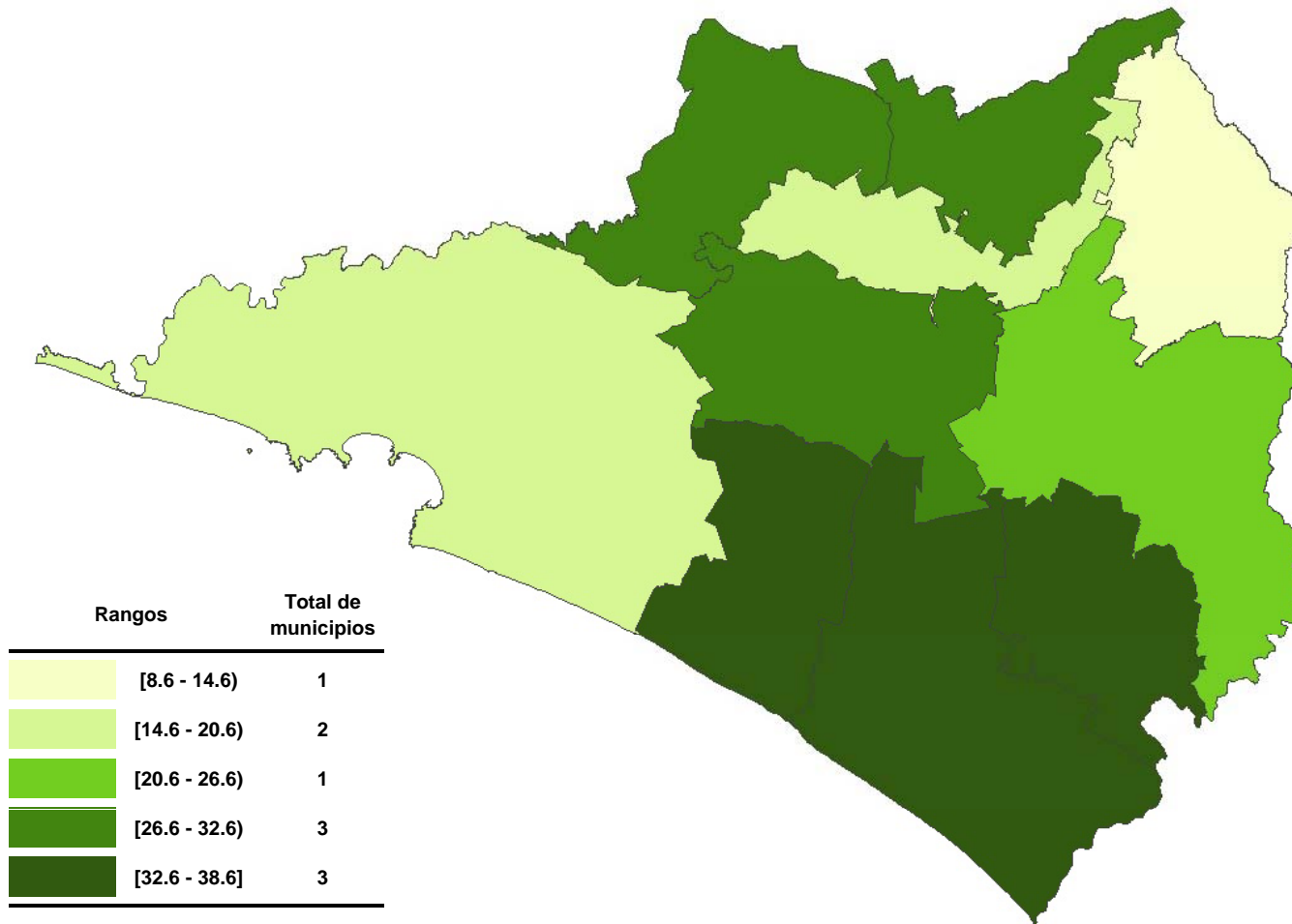
Municipios de Colima

Clave del municipio	Municipio	Población 2000
00	Nacional	97,483,412
06	Colima	542,627
06001	Armería	28,574
06002	Colima	129,958
06003	Comala	19,384
06004	Coquimatlán	18,756
06005	Cuauhtémoc	26,771
06006	Ixtlahuacán	5,478
06007	Manzanillo	125,143
06008	Minatitlán	8,466
06009	Tecomán	99,289
06010	Villa de Álvarez	80,808

Porcentaje de población en situación de pobreza alimentaria a nivel municipal, 2000



Porcentaje de población en situación de pobreza de capacidades a nivel municipal, 2000



Porcentaje de población en situación de pobreza de patrimonio a nivel municipal, 2000

