

01

Descripción del programa

Contribuye a dar continuidad en la certeza jurídica y documental de la tenencia de la tierra de los sujetos agrarios, así como garantizar la legalidad de sus operaciones a efecto de alcanzar el ordenamiento y regularización de la propiedad rural del país, mediante servicios de integración de expedientes, otorgamiento de asesorías en materia de procedimientos que crean, modifican o extinguen la tenencia de la tierra, así como en la expedición de títulos y certificados.

02

Población objetivo y cobertura

Descripción	Unidad de medida	Población objetivo (PO)	Población atendida (PA)	%(PA/PO)
Sujetos agrarios que solicitan algún trámite o servicio que otorga el programa, con el objeto de obtener seguridad jurídica y certeza en la tenencia de la tierra durante el ejercicio fiscal vigente tomando como base la información del ejercicio fiscal previo.	Sujetos agrarios	129,878	112,528	86.64

03

Presupuesto ejercido

Año	Programa (MDP) (1)	Variación % anual	Ramo (MDP) (2)	Participación en el Ramo %(1/2)
2019	\$170.74	-15.87	\$18,082.33	0.94
2020	\$164.07	-3.91	\$13,845.04	1.19
2021	\$159.45	-2.82	\$18,876.59	0.84

04

Anexos transversales PEF 2022

Este programa no cuenta con recursos etiquetados en los anexos transversales destinados a la atención de grupos vulnerables

05

Vinculación del programa con carencias y derechos sociales

Derechos Sociales

De acuerdo con la metodología empleada, no fue posible vincular al programa con alguno de los derechos sociales, lo cual no implica que este no contribuya a resolver la problemática que le dio origen.

Carencias sociales y bienestar económico

De acuerdo con la metodología empleada, no fue posible vincular al programa con alguno de los indicadores de pobreza, lo cual no implica que este no contribuya a resolver la problemática que le dio origen.


06

Similitudes y complementariedades del programa

A partir de la revisión de la información disponible del programa no se identificó similitud con otro programa de desarrollo social.

07

Monitoreo del programa

Nombre del indicador	Método de cálculo	Orientación a resultados	Cumplimiento de metas
Porcentaje de documentos que otorgan seguridad y certeza jurídica emitidos.	(Documentos emitidos que acreditan los derechos de propiedad de la tierra / Documentos factibles de emitir) * 100		0.58



Mide resultados



Se debe ajustar algún elemento para medir resultados



No mide resultados

01

Descripción del programa

Otorga subsidios federales a hogares de bajos ingresos que habitan una vivienda en condición de rezago habitacional o necesitan una vivienda, a través de cofinamiento y subsidio de 100%, con seis modalidades: a) Adquisición de Vivienda; b) Autoproducción; c) Reubicación de Vivienda; d) Reconstrucción de Vivienda; e) Mejoramiento Integral Sustentable; y f) Mejoramiento de Unidades Habitacionales.

02

Población objetivo y cobertura

Descripción	Unidad de medida	Población objetivo (PO)	Población atendida (PA)	%(PA/PO)
Hogares de bajos ingresos que habitan una vivienda en condición de rezago habitacional o necesitan una vivienda.	Hogares	7,070,269	68,045	0.96

03

Presupuesto ejercido

Año	Programa (MDP) (1)	Variación % anual	Ramo (MDP) (2)	Participación en el Ramo %(1/2)
2019	\$1,759.65	-70.15	\$18,082.33	9.73
2020	\$3,986.56	126.55	\$13,845.04	28.79
2021	\$4,593.38	15.22	\$18,876.59	24.33

04

Anexos transversales PEF 2022

Anexo 18	Anexo 14	Anexo 13
Recursos para la atención de niñas, niños y adolescentes	Recursos para la Atención de Grupos Vulnerables	Erogaciones para la Igualdad entre Mujeres y Hombres

05

Vinculación del programa con carencias y derechos sociales

Derechos Sociales

★ Vivienda digna y decorosa	Contribución al derecho a la vivienda mediante subsidios a los hogares para la adquisición de vivienda, así como para su ampliación y mejoramiento.
★ No Discriminación	Considera diseños habitacionales accesibles para personas con discapacidad, prioriza a habitantes de poblaciones indígena, mujeres jefas de hogar, migrantes y grupos vulnerables.

Nota: De acuerdo con la metodología empleada, el programa no se encuentra vinculado con el resto de derechos sociales, lo cual no implica que no contribuya a resolver la problemática que le dio origen.

Carencias sociales y bienestar económico

★ Carencia por calidad y espacios de la vivienda	En la modalidad Autoproducción, el programa brinda subsidios a los hogares para atender el hacinamiento y condiciones de precariedad en pisos, muros y techos.
☆ Carencia por acceso a los servicios básicos en la vivienda	En la modalidad de Mejoramiento Integral Sustentable, el programa incorpora las ecotecnologías en las viviendas de familias de bajos ingresos.

Nota: De acuerdo con la metodología empleada, el programa no se encuentra vinculado con el resto de indicadores de pobreza, lo cual no implica que no contribuya a resolver la problemática que le dio origen.

★ Fuertemente ☆ Medianamente ☆ Ligeramente

06

Similitudes y complementariedades del programa

A partir de la revisión de la información disponible del programa no se identificó similitud con otro programa de desarrollo social.

07

Monitoreo del programa

Nombre del indicador	Método de cálculo	Orientación a resultados	Cumplimiento de metas
Porcentaje de hogares con ingresos de 5 UMA's o menos que reciben un subsidio en el año t y mejoran la habitabilidad de su vivienda.	[Número de hogares con ingresos de hasta 5 UMA's que recibieron un subsidio del Programa en el año t y al finalizar el año mejoran la habitabilidad de su vivienda / Número de hogares con ingresos de hasta 5 UMA's que recibieron un subsidio en el año t]*100	●	1.00

Porcentaje de hogares de bajos ingresos que habitan una vivienda en condición de rezago habitacional o necesitan una vivienda que son atendidos por el Programa.

(Hogares que recibieron un subsidio del Programa en el año t/Hogares de bajos ingresos que habitan una vivienda en condición de rezago habitacional o necesitan una vivienda en el año t)*100



0.91

Mide resultados

Se debe ajustar algún elemento para medir resultados

No mide resultados

01

Descripción del programa

Entrega subsidios para contribuir al otorgamiento de certeza jurídica a la población que habita en Áreas Geoestadísticas Básicas Urbanas delimitadas por el INEGI, que tiene posesión pero no certeza jurídica sobre el suelo que ocupan, y que se encuentran en condición de rezago social. El monto otorgado por una única vez es de \$13,500.00 para viviendas con uso habitacional.

02

Población objetivo y cobertura

Descripción	Unidad de medida	Población objetivo (PO)	Población atendida (PA)	%(PA/PO)
Población que no cuenta con certeza jurídica del lote que ocupa, que se encuentra en condición de rezago social, y que habita en localidades urbanas o en Áreas Geoestadísticas Básicas Urbanas delimitadas por el INEGI.	Persona	212,466	5,497	2.59

03

Presupuesto ejercido

Año	Programa (MDP) (1)	Variación % anual	Ramo (MDP) (2)	Participación en el Ramo %(1/2)
2019	\$86.81	149.67	\$18,082.33	0.48
2020	\$86.98	0.19	\$13,845.04	0.63
2021	\$71.24	-18.10	\$18,876.59	0.38

04

Anexos transversales PEF 2022

Este programa no cuenta con recursos etiquetados en los anexos transversales destinados a la atención de grupos vulnerables

05

Vinculación del programa con carencias y derechos sociales

Derechos Sociales

- ★ Vivienda digna y decorosa Contribución al derecho a la vivienda mediante la entrega de apoyos a los hogares para la regularización de la tenencia de la tierra.

Nota: De acuerdo con la metodología empleada, el programa no se encuentra vinculado con el resto de derechos sociales, lo cual no implica que no contribuya a resolver la problemática que le dio origen.

Carencias sociales y bienestar económico

De acuerdo con la metodología empleada, no fue posible vincular al programa con alguno de los indicadores de pobreza, lo cual no implica que este no contribuya a resolver la problemática que le dio origen.

★ Fuertemente ★ Medianamente ☆ Ligeramente

06

Similitudes y complementariedades del programa

A partir de la revisión de la información disponible del programa no se identificó similitud con otro programa de desarrollo social.

07

Monitoreo del programa

Nombre del indicador	Método de cálculo	Orientación a resultados	Cumplimiento de metas
Porcentaje de Escrituras inscritas ante el Registro Público de la Propiedad y de Comercio.	(Número de Escrituras inscritas en el Registro Público de la Propiedad y de Comercio en el periodo t/Escrituras programadas a inscribir en el Registro Público de la Propiedad y de Comercio en el periodo t) *100	●	1.00
Porcentaje de población que no cuenta con certeza jurídica del lote que ocupa, que se encuentra en condición de rezago social, que habita en localidades urbanas o en AGEB urbanas y que recibieron un acuerdo de liberación de subsidio.	(Número de personas que no cuentan con certeza jurídica del lote que ocupan, que se encuentran en condición de rezago social, que habitan en localidades urbanas o en AGEB urbanas, programadas para recibir un Acuerdo de Liberación del Subsidio de Regularización en el año)*100	●	1.00

● Mide resultados

● Se debe ajustar algún elemento para medir resultados

● No mide resultados

01

Descripción del programa

Mejora las condiciones en el entorno inmediato de las viviendas, disminuye la irregularidad de la tenencia de la tierra, la deficiencia en infraestructura urbana, equipamientos, su ubicación y configuración urbana de la población asentada en municipios y alcaldías de ciudades con 15,000 o más habitantes que forman parte del Sistema Urbano Nacional 2018 y que reside en manzanas que presentan condiciones de medio a muy alto grado de rezago urbano y social.

02

Población objetivo y cobertura

Descripción	Unidad de medida	Población objetivo (PO)	Población atendida (PA)	%(PA/PO)
Población asentada en municipios y alcaldías de CDMX de 15,000 o más habitantes que forman parte del SUN 2018, que reside en manzanas que presentan condiciones de medio a muy alto grado de rezago urbano y social y, en su caso, dichos territorios.	Población	48,402,823	3,659,387	7.56

03

Presupuesto ejercido

Año	Programa (MDP) (1)	Variación % anual	Ramo (MDP) (2)	Participación en el Ramo %(1/2)
2019	\$7,665.46	156.46	\$18,082.33	42.39
2020	\$4,685.86	-38.87	\$13,845.04	33.85
2021	\$9,823.20	109.64	\$18,876.59	52.04

04

Anexos transversales PEF 2022

Anexo 13	Anexo 10
Erogaciones para la Igualdad entre Mujeres y Hombres	Erogaciones para el Desarrollo Integral de los Pueblos y Comunidades Indígenas

05

Vinculación del programa con carencias y derechos sociales

Derechos Sociales

★ Medio Ambiente Sano	Contribución al derecho al Medio Ambiente Sano mediante apoyos para la construcción, renovación y adecuación de redes de agua potable, lo que puede reducir los riesgos en la salud de la población.
★ Vivienda digna y decorosa	Contribución al derecho a la vivienda mediante la vertiente Regularización y Certeza Jurídica, la cual otorga subsidios a los hogares para que tengan certeza jurídica sobre la tenencia de la tierra.
★ No Discriminación	Prioriza proyectos que benefician a los pueblos y comunidades indígenas y afromexicanas, los cuales se deberán realizar en armonía con sus usos y costumbres.

Nota: De acuerdo con la metodología empleada, el programa no se encuentra vinculado con el resto de derechos sociales, lo cual no implica que no contribuya a resolver la problemática que le dio origen.

Carencias sociales y bienestar económico

★ Carencia por acceso a los servicios básicos en la vivienda	En la vertiente Mejoramiento Integral de Barrios, el programa otorga apoyos para infraestructura básica como redes de agua potable, electricidad y drenaje. No se especifica que el apoyo sea directo al hogar.
--	---

Nota: De acuerdo con la metodología empleada, el programa no se encuentra vinculado con el resto de indicadores de pobreza, lo cual no implica que no contribuya a resolver la problemática que le dio origen.

★ Fuertemente ★ Medianamente ☆ Ligeramente

06




Similitudes y complementariedades del programa



A partir de la revisión de la información disponible del programa no se identificó similitud con otro programa de desarrollo social.

07

Monitoreo del programa

Nombre del indicador	Método de cálculo	Orientación a resultados	Cumplimiento de metas
Tasa de variación del grado de rezago social y urbano de las manzanas (con medio, alto y muy alto grado de rezago urbano y social).	((Número de manzanas en el periodo t con medio, alto y muy alto grado de rezago urbano y social conforme al IRUS 2025 / Número de manzanas en el periodo t con medio, alto y muy alto grado de rezago urbano y social conforme al IRUS 2020) -1) * 100	●	0.00

<p>Porcentaje de escrituración de la Vertiente Regularización y Certeza Jurídica.</p>	<p>(Número de Escrituras inscritas en el Registro Público de la Propiedad y de Comercio en el periodo t / Acuerdos de Liberación del Subsidio para Regularización por escriturarse en el periodo t) * 100</p>		<p>1.00</p>
<p>Porcentaje de la población en condiciones de rezago urbano y social beneficiaria del Programa.</p>	<p>(Número estimado de personas beneficiarias de apoyos de las Vertientes Mejoramiento Integral de Barrios y Regularización y Certeza Jurídica que habitan en manzanas con medio, alto y muy alto grado de rezago urbano y social en ciudades con población mayor a 15,000 habitantes en el periodo t / número de personas que habitan en manzanas con medio, alto y muy alto grado de rezago urbano y social en ciudades con población mayor a 15,000 habitantes) * 100</p>		<p>0.88</p>
<p>Porcentaje de personas que reducen sus condiciones de rezago urbano y social por obras y acciones de la Vertiente Mejoramiento Integral de Barrios.</p>	<p>(Número estimado de personas que reducen sus condiciones de rezago urbano y social con obras y acciones de la Vertiente Mejoramiento Integral de Barrios, que habitan en manzanas con medio, alto y muy alto grado de rezago urbano y social en ciudades con población mayor a 15,000 habitantes que forman parte del Sistema Urbano Nacional 2018 (SUN) en el periodo t / Total de personas que habitan en manzanas con medio, alto y muy alto grado de rezago urbano y social en ciudades con población mayor a 15,000 habitantes que forman parte del Sistema Urbano Nacional 2018 (SUN) conforme al IRUS. IRUS= Índice de Rezago Urbano y Social) * 100</p>		<p>1.00</p>

 Mide resultados
  Se debe ajustar algún elemento para medir resultados
  No mide resultados

01

Descripción del programa

Impulsa proyectos y acciones de reconstrucción, rehabilitación, sustitución y reubicación de viviendas, infraestructura de salud o unidades médicas, planteles educativos públicos y equipamiento escolar; así como restauración, rehabilitación y mantenimiento de bienes culturales, históricos, arqueológicos y artísticos en municipios afectados por los sismos de septiembre de 2017 y febrero de 2018, mediante el trabajo de cuatro dependencias: CULTURA, SEP, SALUD y SEDATU, coordinadas por esta última.

02

Población objetivo y cobertura

Descripción	Unidad de medida	Población objetivo (PO)	Población atendida (PA)	%(PA/PO)
Municipios afectados por los sismos para atender la reconstrucción de viviendas e inmuebles de salud, educación y bienes muebles e inmuebles culturales, en beneficio de habitantes y comunidades que no hayan sido atendidos en su totalidad o no dispongan de recursos asignados.	Municipios	552	177	32.07

03

Presupuesto ejercido

Año	Programa (MDP) (1)	Variación % anual	Ramo (MDP) (2)	Participación en el Ramo %(1/2)
2019	\$7,066.71	NA*	\$18,082.33	39.08
2020	\$2,591.17	-63.33	\$13,845.04	18.72
2021	\$1,163.33	-55.10	\$18,876.59	6.16

04

Anexos transversales PEF 2022

Anexo 18	Anexo 14	Anexo 13	Anexo 10
Recursos para la atención de niñas, niños y adolescentes	Recursos para la Atención de Grupos Vulnerables	Erogaciones para la Igualdad entre Mujeres y Hombres	Erogaciones para el Desarrollo Integral de los Pueblos y Comunidades Indígenas

05

Vinculación del programa con carencias y derechos sociales

Derechos Sociales

☆ Educación	El programa brinda apoyos para la reconstrucción, rehabilitación y equipamiento de la infraestructura física educativa.
★ Salud	Contribución al derecho a la salud mediante apoyos para la rehabilitación de infraestructura médica.
★ Vivienda digna y decorosa	Contribución al derecho a la vivienda mediante subsidios para la adquisición de vivienda.
★ No Discriminación	Otorga subsidio complementario para adecuar espacios habitables que mejoren las condiciones de desplazamiento y seguridad para personas con discapacidad y personas adultas mayores.

Nota: De acuerdo con la metodología empleada, el programa no se encuentra vinculado con el resto de derechos sociales, lo cual no implica que no contribuya a resolver la problemática que le dio origen.

Carencias sociales y bienestar económico

☆ Carencia por acceso a los servicios de salud	El programa expande la oferta de servicios de salud mediante apoyos para la rehabilitación de infraestructura física.
☆ Carencia por calidad y espacios de la vivienda	El programa otorga subsidios para la reconstrucción de la vivienda de las personas afectadas por los sismos.
☆ Rezago educativo	El programa expande la oferta educativa mediante apoyos para la rehabilitación de la infraestructura Física Educativa.

Nota: De acuerdo con la metodología empleada, el programa no se encuentra vinculado con el resto de indicadores de pobreza, lo cual no implica que no contribuya a resolver la problemática que le dio origen.

★ Fuertemente ☆ Medianamente ☆ Ligeramente

06





Similitudes y complementariedades del programa


A partir de la revisión de la información disponible del programa no se identificó similitud con otro programa de desarrollo social.


07


Monitoreo del programa

Nombre del indicador	Método de cálculo	Orientación a resultados	Cumplimiento de metas
Porcentaje de bienes y acciones culturales atendidos por el Componente cultura del Programa Nacional de Reconstrucción que concluyen su reconstrucción, restauración y rehabilitación.	(Número de bienes y acciones culturales que fueron atendidos por el Programa en t-1 y que tienen acta de entrega / Número total de subsidios otorgados en t-1) * 100	●	1.00

<p>Porcentaje de estudiantes cuyas escuelas han sido reconstruidas y rehabilitadas a través del programa.</p>	<p>(Total de estudiantes matriculados en escuelas que han terminado acciones de reconstrucción y rehabilitación con el programa / Total de estudiantes matriculados en las escuelas sufrieron daños durante los sismos de 2017 y 2018) * 100</p>		<p>1.00</p>
<p>Porcentaje de municipios que sufrieron afectaciones por los sismos de septiembre de 2017 y febrero de 2018 que reciben atención del Programa Nacional de Reconstrucción.</p>	<p>(Número de municipios atendidos por el Programa Nacional de Reconstrucción / Número de municipios que sufrieron daños por los sismos de septiembre de 2017 y febrero de 2018) * 100</p>		<p>1.00</p>
<p>Porcentaje de población beneficiaria usuaria cuyos servicios de salud han sido restituidos y mejorados a través del programa después de que sus unidades médicas resultaran dañadas en los sismos de 2017 y 2018.</p>	<p>(Población beneficiaria usuaria de 1er. Nivel + Población beneficiaria usuaria de 2do. Nivel + Población beneficiaria usuaria de 3er. Nivel) que fue afectada en los servicios de salud por los sismos de 2017 y 2018 y que se le restituyen los servicios de salud a través de los inmuebles de salud que ya fueron rehabilitados, demolidos, sustituidos, reubicados o equipados / Total de (Población beneficiaria usuaria de 1er. Nivel+ Población beneficiaria usuaria de 2do. Nivel+ Población beneficiaria usuaria de 3er. Nivel) que fue afectada en los servicios de salud por los sismos de 2017 y 2018) * 100</p>		<p>0.63</p>
<p>Porcentaje de viviendas atendidas por el Componente Vivienda del Programa Nacional de Reconstrucción que concluyen su reconstrucción o reubicación.</p>	<p>(Número de subsidios otorgados a través del programa en t-1 para la atención de viviendas dañadas por los sismos de 2017 y 2018 y que cuentan con acta de término / Número total de subsidios otorgados a través de programa en t-1 para la atención de viviendas) * 100</p>		<p>1.00</p>

 Mide resultados

 Se debe ajustar algún elemento para medir resultados

 No mide resultados

NA* No aplica debido a que el programa no había sido creado en el Ejercicio Fiscal correspondiente.

01

Descripción del programa

Contribuye a promover el ordenamiento y planeación territorial, mediante instituciones registrales y catastrales modernizadas, vinculadas, eficientes, eficaces, responsables y transparentes que generen información de la propiedad pública, privada y social, brindando certeza jurídica patrimonial y utilidad pública para el soporte de políticas públicas locales y federales, las cuales podrán presentar proyectos (tres tipos) y accederán a un subsidio no mayor de 60% del total del proyecto aprobado.

02

Población objetivo y cobertura

Descripción	Unidad de medida	Población objetivo (PO)	Población atendida (PA)	%(PA/PO)
Instituciones registrales y/o catastrales de las entidades federativas y municipios que cuenten con mayor rezago en modernización, que no hayan participado en el programa y que cuenten con la documentación solicitada de conformidad con los lineamientos.	Registros Públicos de la Propiedad, Catastros y/o municipios	31	12	38.71

03

Presupuesto ejercido

Año	Programa (MDP) (1)	Variación % anual	Ramo (MDP) (2)	Participación en el Ramo %(1/2)
2019	\$95.62	-28.11	\$18,082.33	0.53
2020	\$80.84	-15.46	\$13,845.04	0.58
2021	\$76.72	-5.10	\$18,876.59	0.41

04

Anexos transversales PEF 2022

Este programa no cuenta con recursos etiquetados en los anexos transversales destinados a la atención de grupos vulnerables

05

Vinculación del programa con carencias y derechos sociales

Derechos Sociales

De acuerdo con la metodología empleada, no fue posible vincular al programa con alguno de los derechos sociales, lo cual no implica que este no contribuya a resolver la problemática que le dio origen.

Carencias sociales y bienestar económico

De acuerdo con la metodología empleada, no fue posible vincular al programa con alguno de los indicadores de pobreza, lo cual no implica que este no contribuya a resolver la problemática que le dio origen.

06

Similitudes y complementariedades del programa

A partir de la revisión de la información disponible del programa no se identificó similitud con otro programa de desarrollo social.

07

Monitoreo del programa

Nombre del indicador	Método de cálculo	Orientación a resultados	Cumplimiento de metas
Porcentaje de la cobertura cartográfica en la entidades federativas y municipios.	$(\text{Superficie total de cobertura cartográfica de los estados y municipios en el periodo } t / \text{Superficie total de los estados y municipios en el periodo } t) * 100$	●	1.00
Tasa de crecimiento del número de inmuebles y/o predios con certeza jurídica a través de su inscripción en el acervo registral.	$\text{Tasa de crecimiento en inmuebles y/o predios inscritos en el acervo registral con certeza jurídica.} = ((\text{Número de Inmuebles y/o Predios inscritos en el acervo registral en el año } t - \text{Número de Inmuebles y/o Predios inscritos en el acervo registral en el año } t-1) / \text{Número de Inmuebles y/o Predios inscritos en el acervo registral en el año } t-1) * 100$	●	1.00
Tasa de crecimiento del número de inmuebles y/o predios con utilidad pública a través de la cuenta catastral.	$\text{Tasa de crecimiento en inmuebles y/o predios con utilidad pública a través de la catastral.} = ((\text{Número de Inmuebles y/o Predios con cuenta catastral en el año } t - \text{Número de Inmuebles y/o Predios con cuenta catastral en el año } t-1) / \text{Número de Inmuebles y/o Predios con cuenta catastral en el año } t-1) * 100$	●	0.99

● Mide resultados

● Se debe ajustar algún elemento para medir resultados

● No mide resultados