



Uso de la plataforma tecnológica

# GEOPORTAL MÉRIDA

Para erradicar la pobreza multidimensional en Mérida

CATEGORÍA: Herramientas para el diseño de la política de Desarrollo Social





# POLÍTICAS PÚBLICAS

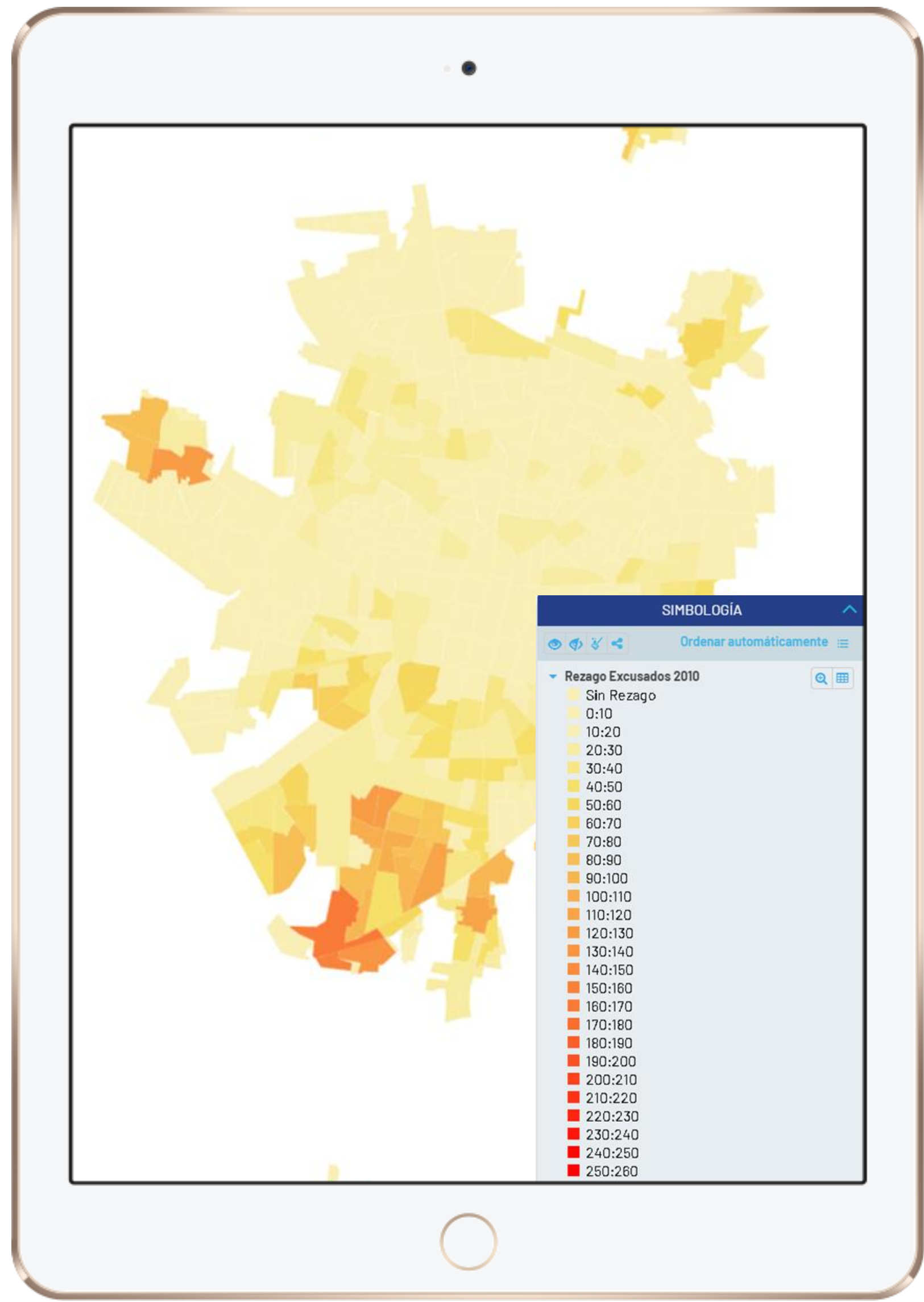
La planificación efectiva debe ser:

- Permitir saber qué se debe hacer y cuándo.
- Colaborar en la mitigación y gestión de crisis.
- Lograr establecer prioridades para la implementación y torna más eficiente el uso de los recursos.
- Lograr un seguimiento y estimar el aporte de nuestras acciones.

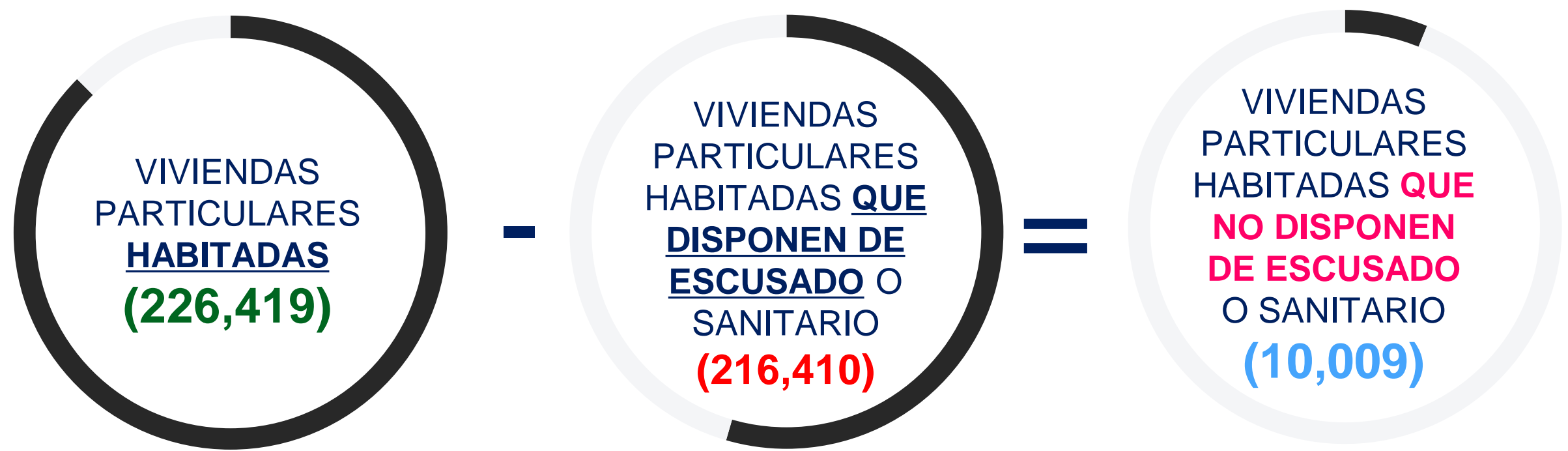


**mérida** | **GEOPORTAL**  
me mueve




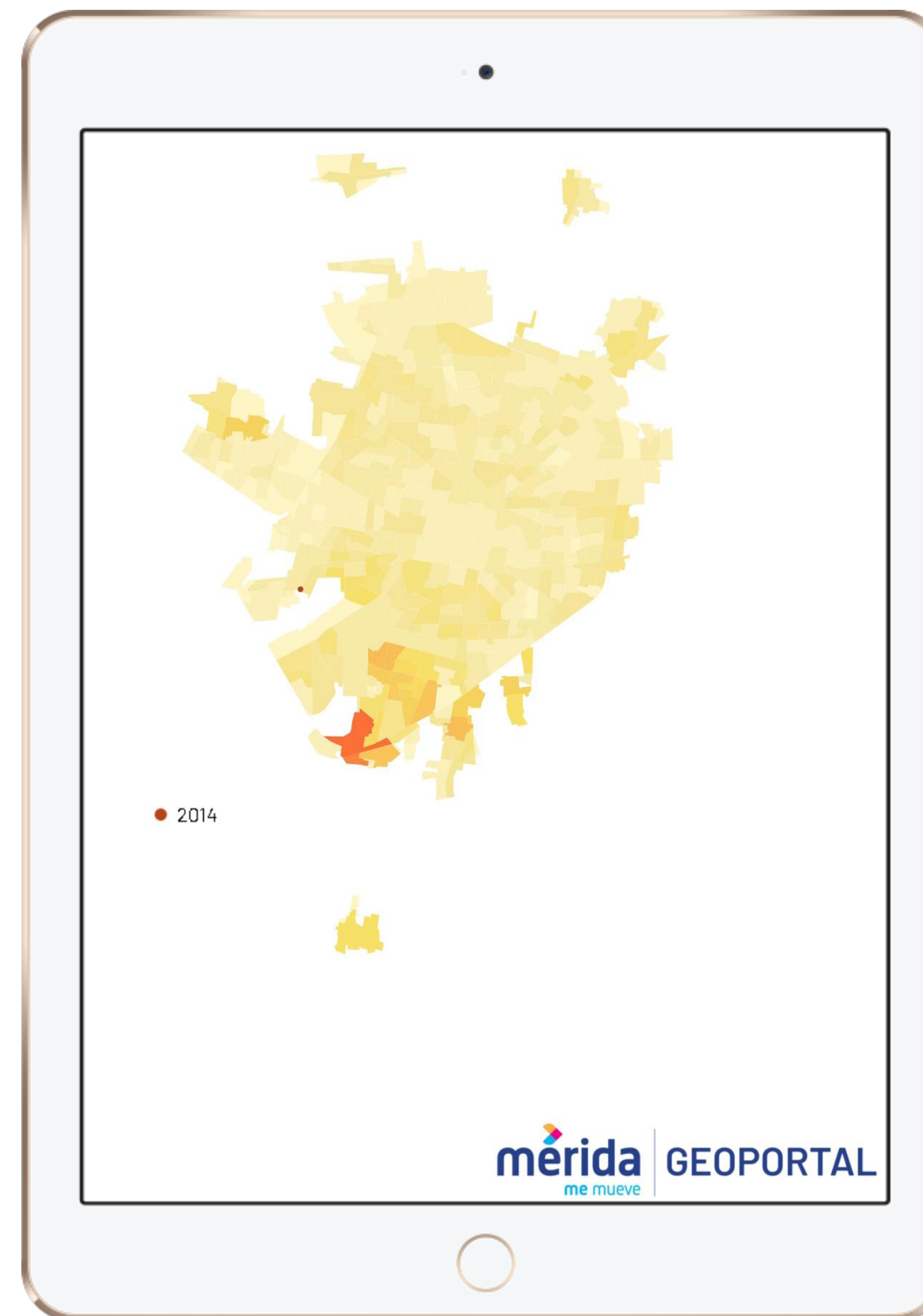


VARIABLES INEGI 2010 VARIABLE OBTENIDA



LA ENCUESTA INTERCENSAL 2015 ESTIMA 5,792 VIVENDAS





De manera focalizada, dando principal a las áreas geoestadísticas básicas (AGEB'S) urbanas, zonas de atención prioritarias (ZAP'S) y localidades rurales de mayor incidencia





**GRACIAS**

**L.A.E. José Luis Martínez Semerena, MBA**  
**Director de Desarrollo Social**  
jose.martinez@merida.gob.mx  
Cel.9992783493