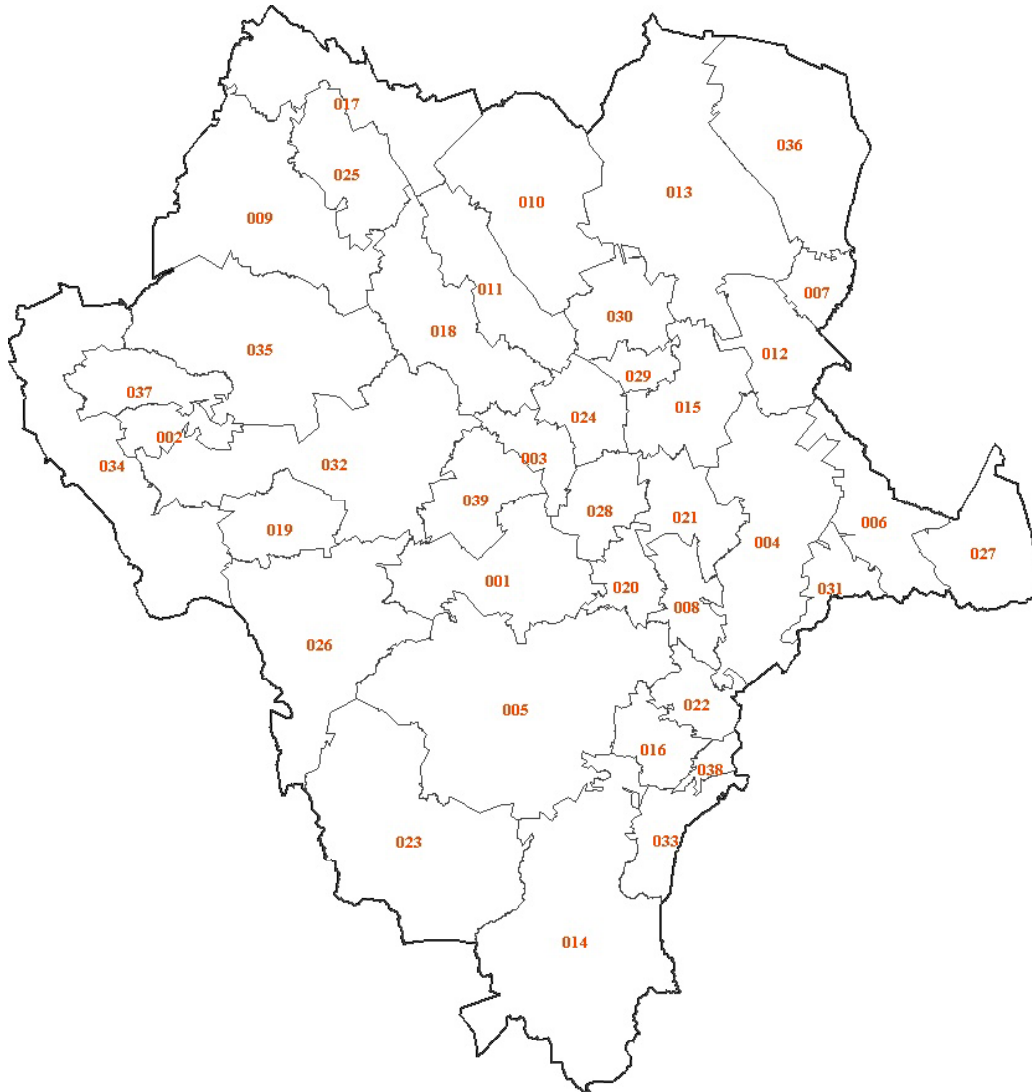


Cambios en la incidencia de pobreza, 2000-2005

Durango

Municipios de Durango

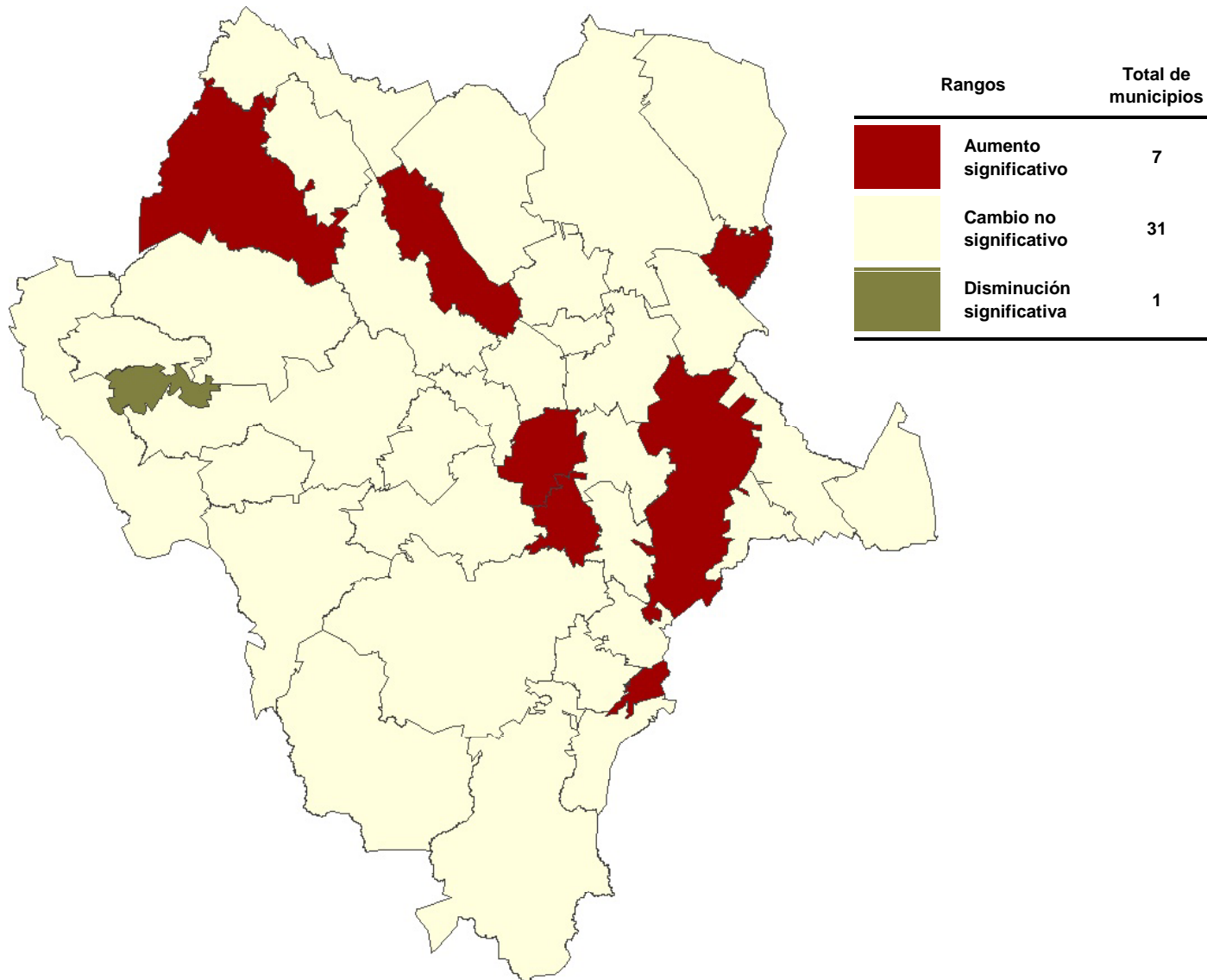


Municipios de Durango

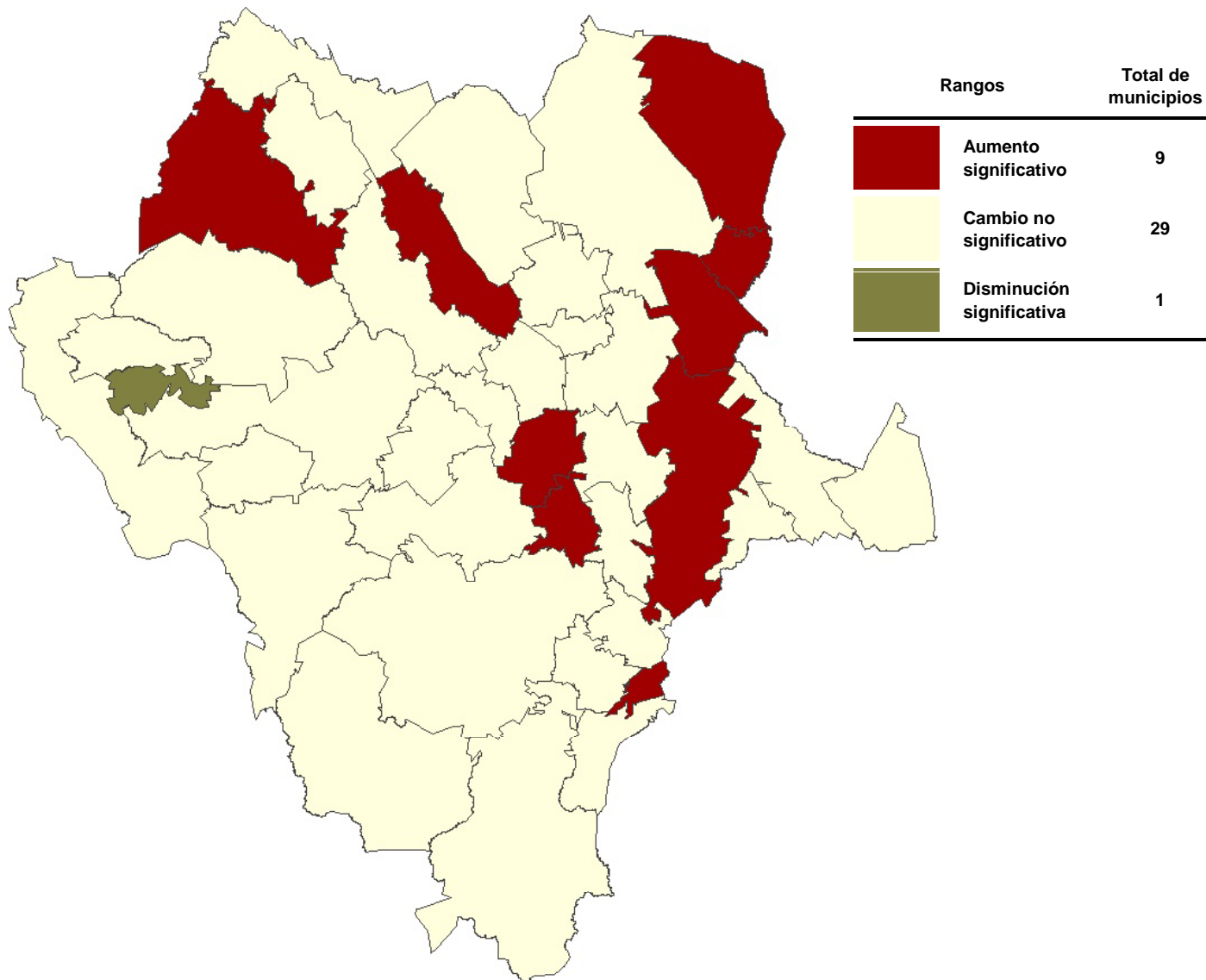
Clave del municipio	Municipio	Población 2000
00	Nacional	97,483,412
10	Durango	1,448,903
10001	Canatlán	31,320
10002	Canelas	4,298
10003	Coneto de Comonfort	4,554
10004	Cuencamé	32,805
10005	Durango	491,436
10006	General Simón Bolívar	10,644
10007	Gómez Palacio	271,963
10008	Guadalupe Victoria	32,011
10009	Guanaceví	11,036
10010	Hidalgo	4,619
10011	Indé	6,011
10012	Lerdo	113,787
10013	Mapimí	22,367
10014	Mezquital	27,512
10015	Nazas	12,467
10016	Nombre de Dios	18,039
10017	Ocampo	10,156
10018	El Oro	12,247
10019	Otáez	5,093
10020	Pánuco de Coronado	12,853

Clave del municipio	Municipio	Población 2000
00	Nacional	97,483,412
10	Durango	1,448,903
10021	Peñón Blanco	10,490
10022	Poanas	24,331
10023	Pueblo Nuevo	45,217
10024	Rodeo	12,497
10025	San Bernardo	4,147
10026	San Dimas	21,878
10027	San Juan de Guadalupe	6,548
10028	San Juan del Río	12,290
10029	San Luis del Cordero	2,070
10030	San Pedro del Gallo	1,876
10031	Santa Clara	6,969
10032	Santiago Papasquiaro	43,517
10033	Súchil	7,331
10034	Tamazula	27,144
10035	Tepehuanes	12,937
10036	Tlahualilo	19,918
10037	Topia	8,727
10038	Vicente Guerrero	19,813
10039	Nuevo Ideal	25,985

Cambios en la incidencia de pobreza alimentaria a nivel municipal, 2000-2005



Cambios en la incidencia de pobreza de capacidades a nivel municipal, 2000-2005



Cambios en la incidencia de pobreza de patrimonio a nivel municipal, 2000-2005

