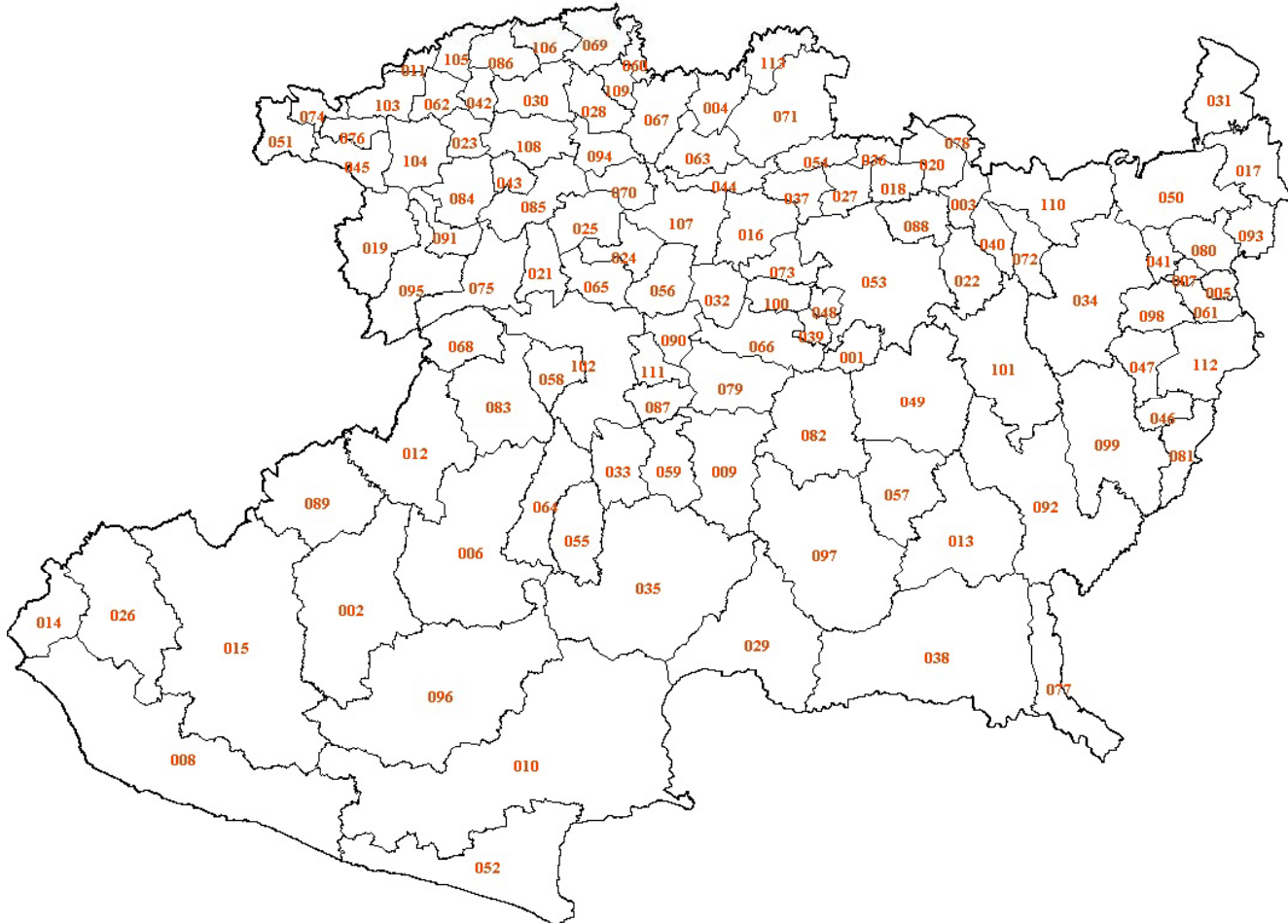


# **Cambios en la incidencia de pobreza, 2000-2005**

## **Michoacán**

# Municipios de Michoacán de Ocampo



## Municipios de Michoacán de Ocampo

Clave del municipio	Municipio	Población 2000
00	Nacional	97,483,412
<b>16</b>	<b>Michoacán</b>	<b>3,985,667</b>
16001	Acuitzio	9,933
16002	Aguililla	19,562
16003	Álvaro Obregón	19,502
16004	Angamacutiro	15,108
16005	Angangueo	10,287
16006	Apatzingán	117,958
16007	Aporo	2,799
16008	Aquila	22,275
16009	Ario	30,584
16010	Arteaga	23,382
16011	Briseñas	9,641
16012	Buenavista	38,188
16013	Carácuaro	10,342
16014	Coahuayana	13,828
16015	Coalcomán de Vázquez Pallares	21,677
16016	Coeneo	23,221
16017	Contepec	30,107
16018	Copándaro	9,151
16019	Cotija	21,169
16020	Cuitzeo	26,269
16021	Charapan	10,898
16022	Charo	19,169
16023	Chavinda	10,968
16024	Cherán	16,243
16025	Chilchota	30,711
16026	Chinicuila	6,971
16027	Chucándiro	7,463
16028	Churintzio	7,077
16029	Churumuco	14,866
16030	Ecuandureo	14,915

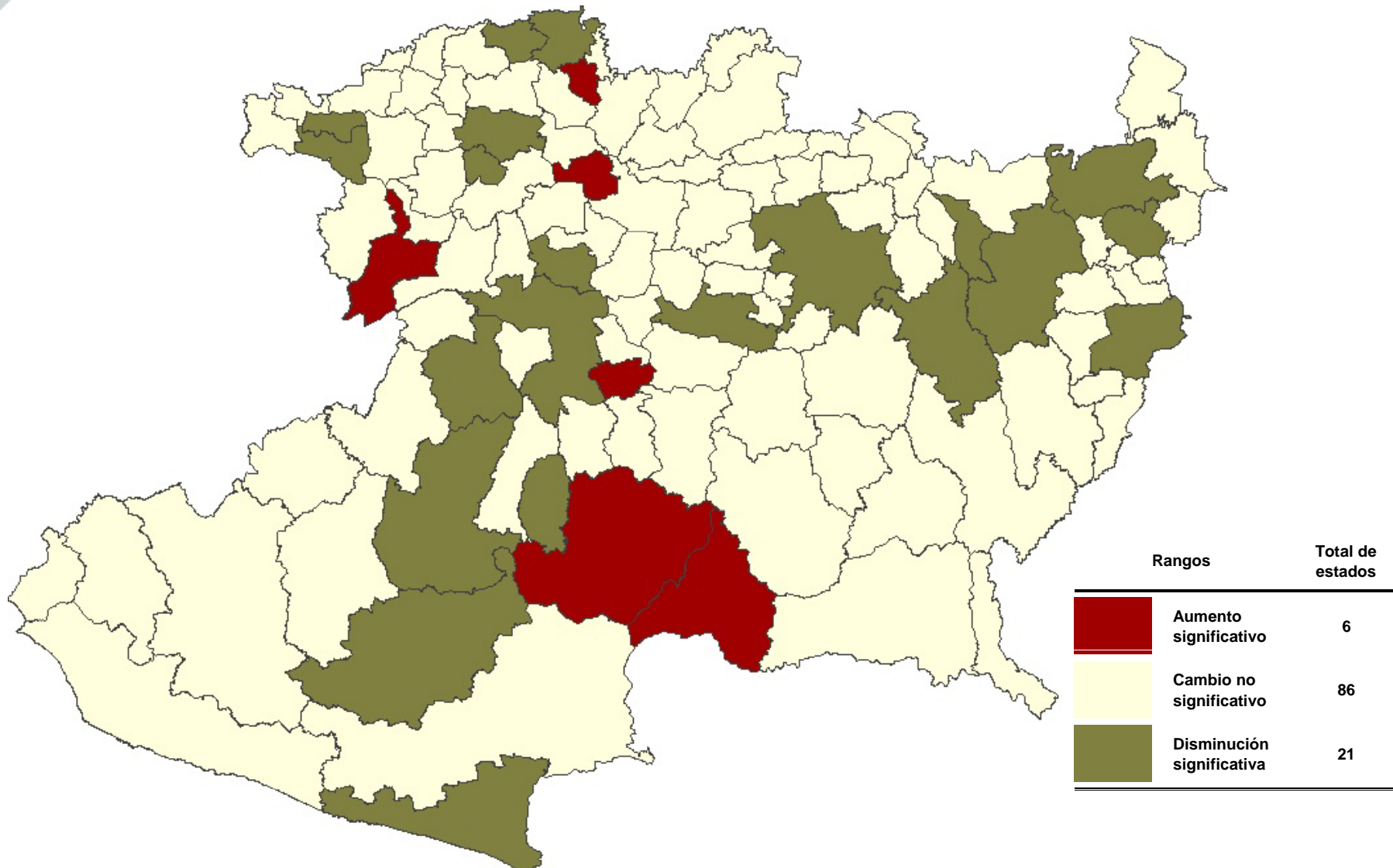
Clave del municipio	Municipio	Población 2000
00	Nacional	97,483,412
<b>16</b>	<b>Michoacán</b>	<b>3,985,667</b>
16031	Epitacio Huerta	15,923
16032	Erongarícuaro	13,161
16033	Gabriel Zamora	20,015
16034	Hidalgo	106,421
16035	La Huacana	34,245
16036	Huandacareo	11,808
16037	Huaniqueo	10,153
16038	Huetamo	45,450
16039	Huiramba	6,711
16040	Indaparapeo	16,341
16041	Irimbo	13,260
16042	Ixtlán	14,393
16043	Jacona	54,130
16044	Jiménez	14,430
16045	Jiquilpan	36,389
16046	Juárez	11,777
16047	Jungapeo	18,586
16048	Lagunillas	5,136
16049	Madero	16,626
16050	Maravatío	69,382
16051	Marcos Castellanos	11,235
16052	Lázaro Cárdenas	171,107
16053	Morelia	622,153
16054	Morelos	10,914
16055	Múgica	42,877
16056	Nahuatzen	23,221
16057	Nocupétaro	8,756
16058	Nuevo Parangaricutiro	15,280
16059	Nuevo Urecho	8,821
16060	Numarán	9,703

## Municipios de Michoacán de Ocampo

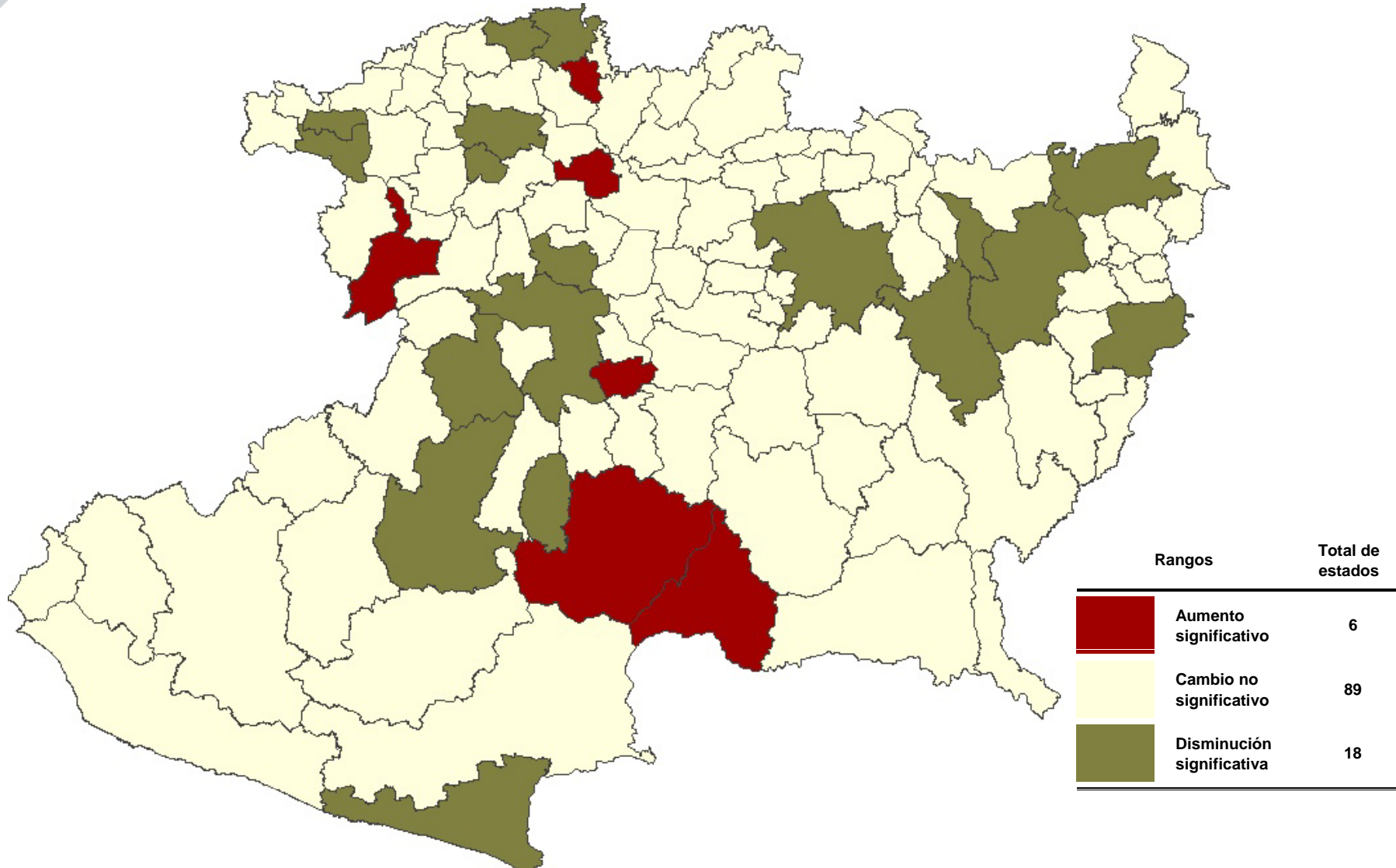
Clave del municipio	Municipio	Población 2000
00	Nacional	97,483,412
<b>16</b>	<b>Michoacán</b>	<b>3,985,667</b>
16061	Ocampo	18,831
16062	Pajacuarán	19,688
16063	Panindícuaro	18,504
16064	Parácuaro	23,868
16065	Paracho	31,096
16066	Pátzcuaro	77,872
16067	Penjamillo	20,097
16068	Peribán	20,256
16069	La Piedad	84,946
16070	Purépero	15,666
16071	Puruándiro	71,770
16072	Queréndaro	13,438
16073	Quiroga	23,893
16074	Cojumatlán de Régules	9,905
16075	Los Reyes	57,006
16076	Sahuayo	60,894
16077	San Lucas	19,506
16078	Santa Ana Maya	13,952
16079	Salvador Escalante	38,331
16080	Senguio	17,181
16081	Susupuato	9,085
16082	Tacámbaro	59,192
16083	Tancítaro	25,670
16084	Tangamandapio	26,245
16085	Tangancícuaro	32,821
16086	Tanhuato	14,413
16087	Taretan	13,287
16088	Tarímbaro	37,781
16089	Tepalcatepec	24,135
16090	Tingambato	11,742

Clave del municipio	Municipio	Población 2000
00	Nacional	97,483,412
<b>16</b>	<b>Michoacán</b>	<b>3,985,667</b>
16091	Tingüindín	12,833
16092	Tiquicheo de Nicolás Romero	16,656
16093	Tlalpujhua	25,392
16094	Tlazazalca	8,830
16095	Tocumbo	11,315
16096	Tumbiscatío	10,175
16097	Turicato	36,040
16098	Tuxpan	23,959
16099	Tuzantla	18,103
16100	Tzintzuntzan	12,414
16101	Tzitzio	11,124
16102	Uruapan	265,699
16103	Venustiano Carranza	22,512
16104	Villamar	20,579
16105	Vista Hermosa	17,687
16106	Yurécuaro	26,691
16107	Zacapu	69,700
16108	Zamora	161,918
16109	Zináparo	4,084
16110	Zinapécuaro	48,917
16111	Ziracuaretiro	12,879
16112	Zitácuaro	137,921
16113	José Sixto Verduzco	26,500

## Cambios en la incidencia de pobreza alimentaria a nivel municipal, 2000-2005



## Cambios en la incidencia de pobreza de capacidades a nivel municipal, 2000-2005



## Cambios en la incidencia de pobreza de patrimonio a nivel municipal, 2000-2005

