

The logo for CONEVAL, consisting of the word "CONEVAL" in a bold, blue, sans-serif font. The letter "O" is stylized with a green vertical bar extending downwards from its top.

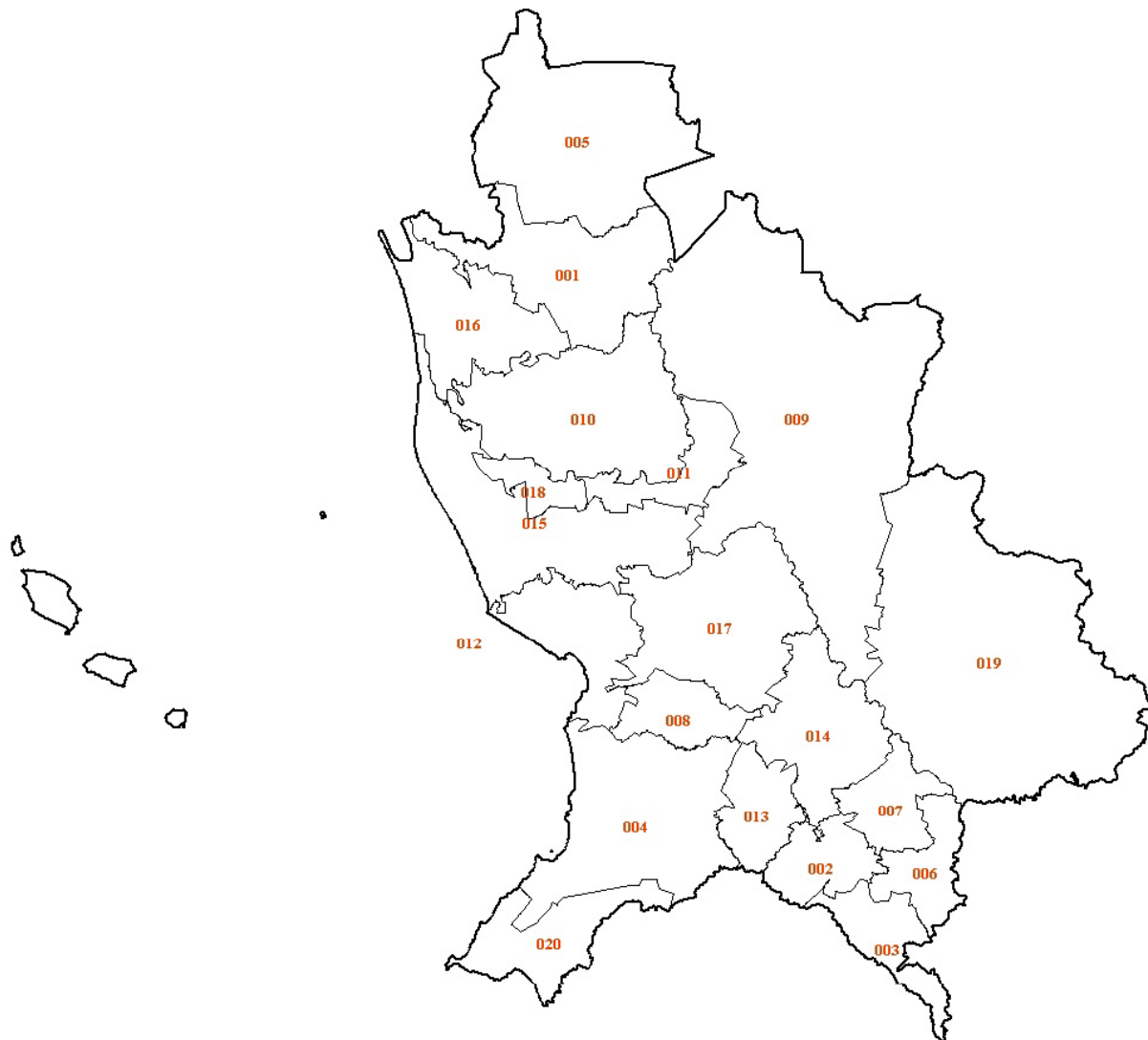
Consejo Nacional de Evaluación  
de la Política de Desarrollo Social

# Mapas de pobreza 2000

## Nayarit

A solid green horizontal bar located at the bottom of the slide.

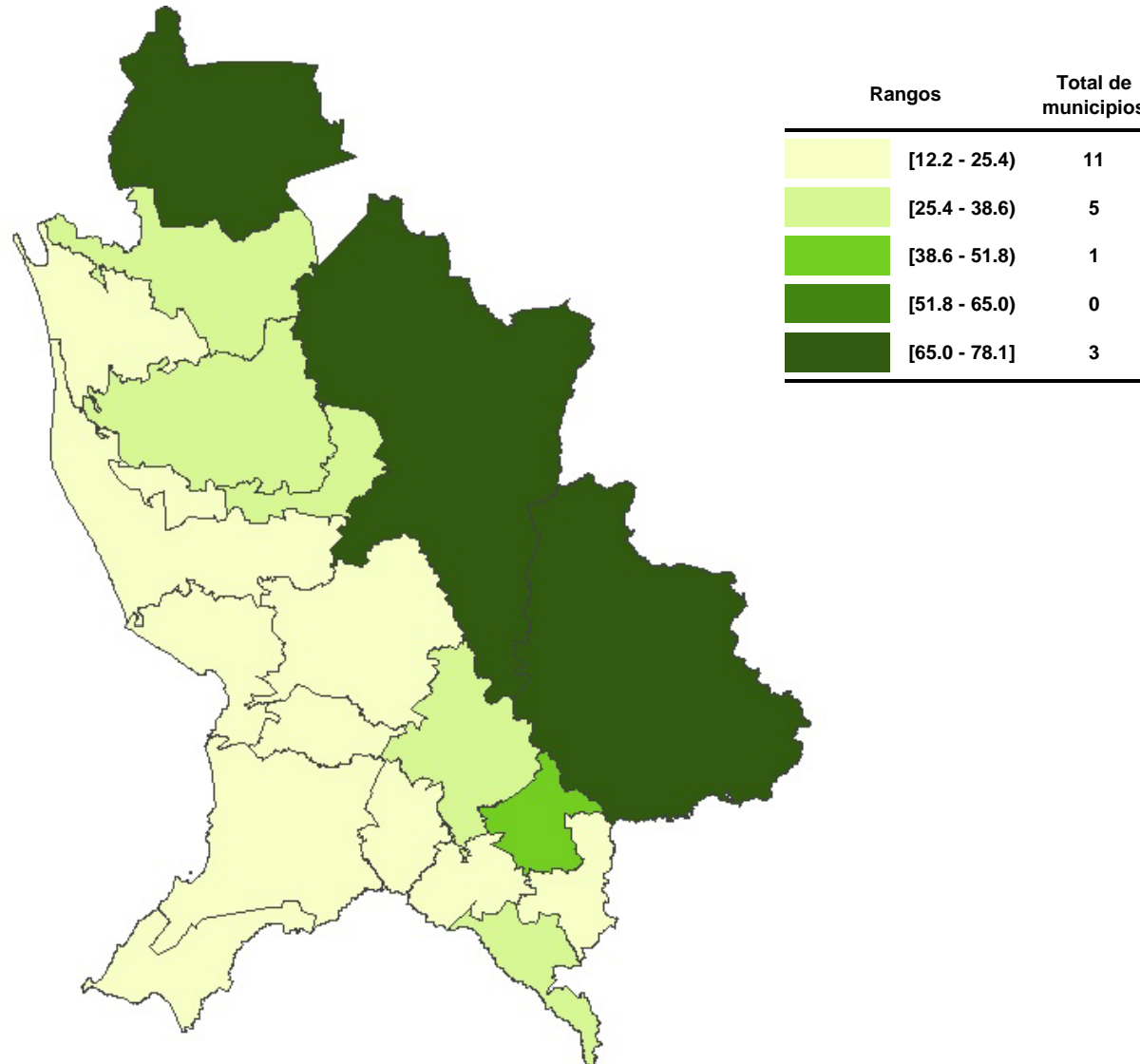
## Municipios de Nayarit



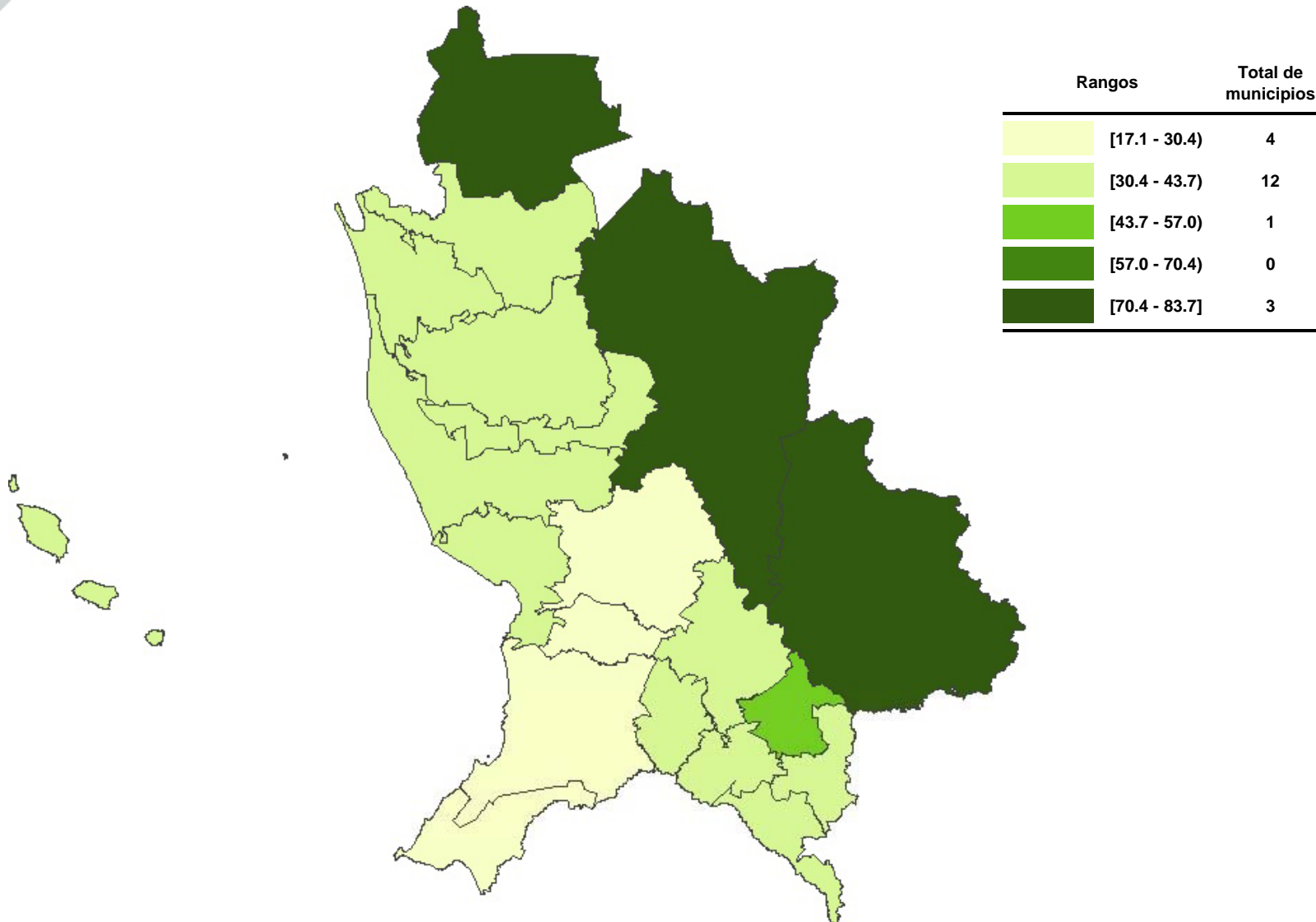
## Municipios de Nayarit

Clave del municipio	Municipio	Población 2000
00	Nacional	97,483,412
<b>18</b>	<b>Nayarit</b>	<b>920,167</b>
18001	Acaponeta	36,512
18002	Ahuacatlán	15,371
18003	Amatlán de Cañas	12,097
18004	Compostela	65,935
18005	Huajicori	10,294
18006	Ixtlán del Río	25,373
18007	Jala	16,188
18008	Xalisco	37,679
18009	Del Nayar	26,641
18010	Rosamorada	34,683
18011	Ruíz	21,737
18012	San Blas	42,762
18013	San Pedro Lagunillas	7,753
18014	Santa María del Oro	20,832
18015	Santiago Ixcuintla	95,166
18016	Tecuala	42,237
18017	Tepic	304,952
18018	Tuxpan	31,203
18019	La Yesca	12,944
18020	Bahía de Banderas	59,808

## Porcentaje de población en situación de pobreza alimentaria a nivel municipal, 2000



## Porcentaje de población en situación de pobreza de capacidades a nivel municipal, 2000



## Porcentaje de población en situación de pobreza de patrimonio a nivel municipal, 2000

